



**ВНЕСЕНИЕ ИЗМЕНЕНИЙ В ДОКУМЕНТАЦИЮ ПО ПЛАНИРОВКЕ
ТЕРРИТОРИИ**

**ПРОЕКТ ПЛАНИРОВКИ И ПРОЕКТ МЕЖЕВАНИЯ ТЕРРИТОРИИ ДЛЯ
РАЗМЕЩЕНИЯ ЛИНЕЙНОГО ОБЪЕКТА «АВТОМОБИЛЬНАЯ ДОРОГА
«ОБХОД г. ХАБАРОВСКА км 13 – км 42» в ГОРОДСКОМ ОКРУГЕ «ГОРОД
ХАБАРОВСК» И ХАБАРОВСКОМ РАЙОНЕ ХАБАРОВСКОГО КРАЯ»**

Том 5

Книга 2

**Основная часть проекта межевания территории.
Текстовая часть**

17-11-П-45-ПМ-1.2



**ВНЕСЕНИЕ ИЗМЕНЕНИЙ В ДОКУМЕНТАЦИЮ ПО ПЛАНИРОВКЕ
ТЕРРИТОРИИ**

**ПРОЕКТ ПЛАНИРОВКИ И ПРОЕКТ МЕЖЕВАНИЯ ТЕРРИТОРИИ ДЛЯ
РАЗМЕЩЕНИЯ ЛИНЕЙНОГО ОБЪЕКТА «АВТОМОБИЛЬНАЯ ДОРОГА
«ОБХОД г. ХАБАРОВСКА км 13 – км 42» в ГОРОДСКОМ ОКРУГЕ «ГОРОД
ХАБАРОВСК» И ХАБАРОВСКОМ РАЙОНЕ ХАБАРОВСКОГО КРАЯ»**

Том 5

Книга 2

Основная часть проекта межевания территории.

Текстовая часть

17-11-П-45-ПМ-1.2



**Директор по
проектированию**

Комплексный ГИП

О.Г. Скорик

В.В. Подсадник

Санкт-Петербург

2019

Взам. инв. №

Подп. и дата

Инв. № подл.

**ВНЕСЕНИЕ ИЗМЕНЕНИЙ В ДОКУМЕНТАЦИЮ ПО ПЛАНИРОВКЕ
ТЕРРИТОРИИ**

**«ПРОЕКТ ПЛАНИРОВКИ И ПРОЕКТ МЕЖЕВАНИЯ ТЕРРИТОРИИ
ДЛЯ РАЗМЕЩЕНИЯ ЛИНЕЙНОГО ОБЪЕКТА «АВТОМОБИЛЬНАЯ
ДОРОГА «ОБХОД Г.ХАБАРОВСКА КМ 13-КМ 42» В ГОРОДСКОМ
ОКРУГЕ «ГОРОД ХАБАРОВСК» И ХАБАРОВСКОМ РАЙОНЕ
ХАБАРОВСКОГО КРАЯ»**

**ТОМ 5
Книга 2**

**Основная часть проекта межевания территории.
Текстовая часть.**

17-11-П-45-ПМ-1.2

Заказчик:	АО «Институт Гипростроймост – Санкт-Петербург»
Исполнитель:	ООО «КРТ Система»

Генеральный директор

Технический директор



А.В. Сердюков

Р.С. Левицкий

Санкт-Петербург

2019

Состав документации по планировке территории

№ тома, части	Шифр	Наименование	Примечание
ПРОЕКТ ПЛАНИРОВКИ ТЕРРИТОРИИ			
Основная часть			
ТОМ 1	17-11-П-45-ПП-1	Основная часть проекта планировки территории. Положение о размещении объекта.	
ТОМ 2 Книга 1	17-11-П-45-ПП -2.1	Основная часть проекта планировки территории. Графическая часть. Чертеж красных линий.	
ТОМ 2 Книга 2	17-11-П-45-ПП -2.2	Основная часть проекта планировки территории. Графическая часть. Чертеж границ зон планируемого размещения линейных объектов. Чертеж границ зон планируемого размещения линейных объектов, подлежащих переносу (переустройству) из зон планируемого размещения линейных объектов.	
Материалы по обоснованию			
ТОМ 3	17-11-П-45-ПП -3	Материалы по обоснованию проекта планировки территории. Пояснительная записка	
ТОМ 4 Книга 1	17-11-П-45-ПП -4.1	Материалы по обоснованию проекта планировки территории. Графическая часть. Схема расположения элементов планировочной структуры (территорий, занятых линейными объектами и (или) предназначенных для размещения линейных объектов). Схема использования территории в период подготовки проекта планировки территории.	
ТОМ 4 Книга 2	17-11-П-45-ПП -4.2	Материалы по обоснованию проекта планировки территории. Графическая часть. Схема организации улично-дорожной сети и движения транспорта. Схема вертикальной	

Взам. инв. №	
Подпись и дата	
Инв. № подл.	

17-11-П-45					
Изм.	Кол.уч	Лист	№док	Подп.	Дата
		Черябкин			02.2019
		Шайкин			02.2019
		Божук			02.2019
		Н. контроль	Косынкина		02.2019

Состав документации по планировке территории

Стадия	Лист	Листов
П	1	2
ООО «КРТ Система»		





№ тома, части	Шифр	Наименование	Примечание
		планировки территории, инженерной подготовки и инженерной защиты территории (в случаях размещения объектов капитального строительства, не являющихся линейными).	
ТОМ 4 Книга 3	17-11-П-45-ПП -4.3	Материалы по обоснованию проекта планировки территории. Графическая часть. Схема границ зон с особыми условиями использования территорий. Схема границ территорий, подверженных риску возникновения чрезвычайных ситуаций природного и техногенного характера (пожар, взрыв, химическое, радиоактивное заражение, затопление, подтопление, оползень, карсты, эрозия и т.д.).	
ТОМ 4 Книга 4	17-11-П-45-ПП -4.4	Материалы по обоснованию проекта планировки территории. Графическая часть. Схема конструктивных и планировочных решений.	
ПРОЕКТ МЕЖЕВАНИЯ ТЕРРИТОРИИ			
Основная часть			
Том 5 Книга 1	17-11-П-45-ПМ -1.1	Основная часть проекта межевания территории. Текстовая часть	
Том 5 Книга 2	17-11-П-45-ПМ -1.2	Основная часть проекта межевания территории. Текстовая часть	
Том 6	17-11-П-45-ПМ -2	Основная часть проекта межевания территории. Чертежи межевания территории	
Материалы по обоснованию			
Том 7	17-11-П-45-ПМ -3	Материалы по обоснованию проекта межевания территории. Графическая часть	

Взам. инв. №	
Подпись и дата	
Инв. № подл.	

							17-11-П-45	Лист
Изм.	Кол.уч	Лист	№док	Подп.	Дата			2

Содержание

№ п/п	Наименование	№ стр.
1	Приложение 7. Каталоги координат характерных точек границ земельных участков и (или) частей земельных участков, образуемых под временное занятие в рамках реализации проекта	-
2	Приложение 8. Каталоги координат характерных точек границ зоны планируемого размещения линейного объекта в рамках реализации проекта	-
3	Приложение 9. Каталоги координат характерных точек границ зоны размещения временных объектов на период строительства в рамках реализации проекта	-

Взам. инв. №	Подпись и дата							17-11-П-45-ПМ – 1.2		
Инв. № подл.								Стадия	Лист	Листов
		Разработал	Гурьев		02.2019	П	1	1		
		Проверил	Матвеев		02.2019	Содержание				
		Рук. отд.	Овчинникова		02.2019					
		Н. контроль	Седова		02.2019					
								ООО «КРТ Система»		

Каталоги координат характерных точек границ земельных участков и (или) частей земельных участков, образуемых под временное занятие в рамках реализации проекта "Автомобильная дорога "Обход г. Хабаровска км 13 - км 43" в городском округе "Город Хабаровск" и Хабаровском районе Хабаровского края"

Каталог координат характерных точек границ части земельного участка 1/1 площадью 286 кв. м, образуемой на существующем земельном участке 27:17:0300807:20		
№ точки	X, м	Y, м
1	452437,94	3190361,58
2	452440,73	3190423,50
3	452439,94	3190460,01
4	452437,72	3190459,53
5	452435,84	3190366,34
1	452437,94	3190361,58
Каталог координат характерных точек границ части земельного участка 7/1 площадью 208 кв. м, образуемой на существующем земельном участке 27:17:0300807:231		
№ точки	X, м	Y, м
1	451282,58	3189758,53
2	451294,12	3189776,57
3	451294,07	3189776,99
4	451285,62	3189779,19
5	451271,64	3189759,18
1	451282,58	3189758,53
Каталог координат характерных точек границ части земельного участка 9/1 площадью 21 кв. м, образуемой на существующем земельном участке 27:17:0300807:233		
№ точки	X, м	Y, м
1	452426,30	3190664,99
2	452425,75	3190668,07
3	452420,71	3190682,89
4	452424,41	3190664,75
1	452426,30	3190664,99
Каталог координат характерных точек границ части земельного участка 56/1 площадью 163 кв. м, образуемой на существующем земельном участке 27:17:0329201:1111		
№ точки	X, м	Y, м
1	455320,80	3189194,35
2	455337,82	3189195,16
3	455338,86	3189195,22
4	455338,56	3189204,21
5	455320,49	3189203,35
1	455320,80	3189194,35

Каталог координат характерных точек границ части земельного участка 126/1 площадью 388 кв. м, образуемой на существующем земельном участке 27:17:0329201:3339		
№ точки	X, м	Y, м
1	456319,18	3186215,00
2	456300,93	3186242,55
3	456302,51	3186232,32
4	456309,42	3186217,80
5	456319,63	3186186,46
6	456327,76	3186189,08
1	456319,18	3186215,00
Каталог координат характерных точек границ части земельного участка 167/1 площадью 4 кв. м, образуемой на существующем земельном участке 27:17:0329201:4041		
№ точки	X, м	Y, м
1	456719,46	3185858,39
2	456706,61	3185853,83
3	456706,74	3185853,31
1	456719,46	3185858,39
Каталог координат характерных точек границ части земельного участка 218/1 площадью 81 кв. м, образуемой на существующем земельном участке 27:17:0329201:470		
№ точки	X, м	Y, м
1	455351,78	3188756,21
2	455340,41	3188755,68
3	455341,03	3188752,25
4	455341,69	3188748,62
5	455352,13	3188748,48
1	455351,78	3188756,21
Каталог координат характерных точек границ части земельного участка 231/1 площадью 67 кв. м, образуемой на существующем земельном участке 27:17:0329201:4907		
№ точки	X, м	Y, м
1	456253,86	3186322,93
2	456259,19	3186313,62
3	456264,48	3186312,60
4	456267,99	3186309,62
5	456260,76	3186322,45
1	456253,86	3186322,93
Каталог координат характерных точек границ части земельного участка 290/1 площадью 640 кв. м, образуемой на существующем земельном участке 27:17:0329204:507 (ЕЗ:27:17:0329204:887)		
№ точки	X, м	Y, м
1	448370,02	3188560,38
2	448382,38	3188563,65
3	448364,85	3188611,33
4	448352,89	3188606,84
1	448370,02	3188560,38

Каталог координат характерных точек границ части земельного участка 304/1 площадью 843 кв. м, образуемой на существующем земельном участке 27:17:0329301:1045		
№ точки	X, м	Y, м
1	442021,43	3180603,08
2	441983,64	3180570,27
3	441983,64	3180550,26
4	442035,00	3180598,30
5	442031,60	3180601,82
1	442021,43	3180603,08
Каталог координат характерных точек границ части земельного участка 304/2 площадью 774 кв. м, образуемой на существующем земельном участке 27:17:0329301:1045		
№ точки	X, м	Y, м
1	442046,83	3180582,96
2	441983,64	3180516,29
3	441983,64	3180506,35
4	442053,58	3180576,60
1	442046,83	3180582,96
Каталог координат характерных точек границ части земельного участка 340/1 площадью 78 кв. м, образуемой на существующем земельном участке 27:23:0040409:12		
№ точки	X, м	Y, м
1	460594,37	3184627,50
2	460600,18	3184632,30
3	460605,05	3184636,31
4	460598,26	3184639,54
5	460590,60	3184631,56
1	460594,37	3184627,50
Каталог координат характерных точек границ части земельного участка 417/1 площадью 1728 кв. м, образуемой на существующем земельном участке 27:17:0000000:3649		
№ точки	X, м	Y, м
1	450846,22	3189800,47
2	450852,93	3189800,89
3	450853,74	3189861,01
4	450854,18	3189902,54
5	450845,23	3189909,85
6	450828,17	3189923,68
7	450831,38	3189904,32
8	450831,57	3189901,19
9	450842,24	3189830,47
1	450846,22	3189800,47
Каталог координат характерных точек границ части земельного участка 459/3 площадью 2457 кв. м, образуемой на существующем земельном участке 27:17:0329204:2238		
№ точки	X, м	Y, м
1	445575,12	3185312,35
2	445585,49	3185321,58
3	445608,85	3185342,35

4	445603,95	3185347,83
5	445625,33	3185365,82
6	445585,20	3185410,42
7	445577,59	3185410,99
8	445578,84	3185381,42
9	445577,35	3185381,35
10	445578,37	3185362,19
11	445578,71	3185341,53
12	445579,12	3185337,12
13	445579,18	3185332,86
14	445578,66	3185326,82
15	445577,59	3185321,02
16	445571,04	3185315,08
1	445575,12	3185312,35
1	445605,74	3185384,54
2	445606,47	3185385,23
3	445605,05	3185385,27
1	445605,74	3185384,54
Каталог координат характерных точек границ части земельного участка 459/2 площадью 658 кв. м, образуемой на существующем земельном участке 27:17:0329204:2238		
№ точки	X, м	Y, м
1	446035,94	3187045,30
2	446021,14	3187017,80
3	446032,84	3187017,47
4	446050,69	3187015,02
5	446055,60	3187032,65
6	446045,94	3187042,78
1	446035,94	3187045,30
Каталог координат характерных точек границ части земельного участка 12/1 площадью 16 кв. м, образуемой на существующем земельном участке 27:17:0300807:236		
№ точки	X, м	Y, м
1	452427,88	3190656,24
2	452426,30	3190664,99
3	452424,41	3190664,75
4	452426,19	3190656,02
1	452427,88	3190656,24
Каталог координат характерных точек границ части земельного участка 27/1 площадью 333 кв. м, образуемой на существующем земельном участке 27:17:0300807:65		
№ точки	X, м	Y, м
1	452439,94	3190460,01
2	452438,01	3190548,84
3	452437,31	3190561,58
4	452433,38	3190560,52
5	452437,72	3190459,53
1	452439,94	3190460,01
Каталог координат характерных точек границ части земельного участка 219/1 площадью 542 кв. м, образуемой на существующем земельном участке 27:17:0329201:471		

№ точки	X, м	Y, м
1	455448,88	3188569,87
2	455495,06	3188513,23
3	455487,00	3188542,13
4	455479,38	3188553,10
1	455448,88	3188569,87
Каталог координат характерных точек границ части земельного участка 416/1 площадью 111 кв. м, образуемой на существующем земельном участке 27:17:000000:3599		
№ точки	X, м	Y, м
1	442694,81	3183309,03
2	442687,74	3183306,56
3	442686,82	3183306,24
4	442686,56	3183305,36
5	442682,46	3183291,15
6	442687,93	3183289,88
1	442694,81	3183309,03
Каталог координат характерных точек границ части земельного участка 418/1 площадью 1026 кв. м, образуемой на существующем земельном участке 27:17:000000:3653		
№ точки	X, м	Y, м
1	450854,18	3189902,54
2	450854,51	3189933,58
3	450839,22	3189948,56
4	450837,94	3189949,82
5	450826,75	3189962,07
6	450819,95	3189969,67
7	450823,51	3189949,30
8	450824,63	3189947,09
10	450828,17	3189923,68
11	450845,23	3189909,85
1	450854,18	3189902,54
Каталог координат характерных точек границ части земельного участка 455/1 площадью 158 кв. м, образуемой на существующем земельном участке 27:17:0329201:4904		
№ точки	X, м	Y, м
1	456319,11	3186215,19
2	456316,95	3186221,72
3	456311,26	3186234,52
4	456310,59	3186239,01
5	456305,78	3186246,31
6	456298,69	3186257,06
7	456300,89	3186242,84
1	456319,11	3186215,19
Каталог координат характерных точек границ части земельного участка 473/1 площадью 6236 кв. м, образуемой на существующем земельном участке 27:17:0329301:543		
№ точки	X, м	Y, м
1	444296,97	3184876,67
2	444218,55	3185029,15
3	444102,12	3184967,92

4	444101,43	3184967,47
5	444102,04	3184967,22
6	444148,67	3184982,14
7	444168,52	3184988,34
8	444192,11	3184984,00
9	444205,24	3184970,61
10	444242,36	3184920,94
11	444265,37	3184891,56
12	444272,77	3184882,99
13	444288,39	3184871,67
14	444289,50	3184871,30
1	444296,97	3184876,67

Каталог координат характерных точек границ части земельного участка 473/2 площадью 6039 кв. м, образуемой на существующем земельном участке 27:17:0329301:543

№ точки	X, м	Y, м
1	444010,40	3185024,01
2	444166,55	3185130,27
3	444151,46	3185159,60
4	444131,48	3185198,46
5	444102,59	3185187,82
6	444092,94	3185184,26
7	444101,68	3185168,47
8	444107,50	3185127,06
9	444096,44	3185101,00
10	444068,18	3185080,41
11	444030,09	3185049,05
12	443995,44	3185027,41
13	443988,28	3185013,43
1	444010,40	3185024,01

Каталог координат характерных точек границ части земельного участка 28/1 площадью 102 кв. м, образуемой на существующем земельном участке 27:17:0300807:229

№ точки	X, м	Y, м
1	451294,12	3189776,57
2	451282,58	3189758,53
3	451290,56	3189758,05
4	451292,93	3189760,14
5	451294,82	3189770,28
1	451294,12	3189776,57

Каталог координат характерных точек границ части земельного участка 130/2 площадью 585 кв. м, образуемой на существующем земельном участке 27:17:0329201:37

№ точки	X, м	Y, м
1	456562,93	3185829,49
3	456583,85	3185836,44
4	456594,14	3185839,86
5	456589,95	3185840,17
6	456581,59	3185842,55
7	456560,17	3185849,46
8	456533,65	3185840,64
1	456562,93	3185829,49

Каталог координат характерных точек границ части земельного участка 130/1 площадью 469 кв. м, образуемой на существующем земельном участке 27:17:0329201:37		
№ точки	X, м	Y, м
1	456718,97	3185881,30
2	456748,17	3185891,00
3	456748,98	3185892,57
4	456754,45	3185910,47
5	456755,97	3185914,57
6	456736,31	3185908,03
7	456732,94	3185899,42
8	456727,52	3185890,25
1	456718,97	3185881,30
Каталог координат характерных точек границ части земельного участка 259/1 площадью 246 кв. м, образуемой на существующем земельном участке 27:17:0329201:87		
№ точки	X, м	Y, м
1	456249,40	3186313,93
2	456244,78	3186322,08
3	456238,91	3186321,51
4	456217,89	3186318,92
5	456218,69	3186310,96
6	456239,81	3186312,75
1	456249,40	3186313,93
Каталог координат характерных точек границ части земельного участка 452/1 площадью 80 кв. м, образуемой на существующем земельном участке 27:17:0329201:4317		
№ точки	X, м	Y, м
1	456259,19	3186313,62
2	456253,86	3186322,93
3	456253,64	3186322,94
4	456244,78	3186322,08
5	456249,40	3186313,93
6	456254,39	3186314,54
1	456259,19	3186313,62
Каталог координат характерных точек границ части земельного участка 372/2 площадью 1359 кв. м, образуемой на существующем земельном участке 27:23:0041044:4		
№ точки	X, м	Y, м
1	456023,22	3185227,40
2	456033,13	3185235,23
3	456019,10	3185259,56
4	456011,53	3185273,67
5	456001,59	3185290,89
6	456001,14	3185291,75
7	456000,71	3185292,59
8	456000,28	3185293,41
9	455999,87	3185294,23
10	455999,47	3185295,03
11	455999,09	3185295,82
12	455998,72	3185296,61
13	455998,37	3185297,38

14	455998,04	3185298,15
15	455997,73	3185298,90
16	455997,44	3185299,65
17	455997,17	3185300,38
18	455996,92	3185301,11
19	455996,70	3185301,83
20	455996,51	3185302,54
21	455996,33	3185303,24
22	455996,19	3185303,93
23	455996,07	3185304,60
24	455995,98	3185305,27
25	455995,91	3185305,92
26	455995,87	3185306,56
27	455995,86	3185307,18
28	455995,88	3185307,79
29	455995,92	3185308,38
30	455996,00	3185309,03
31	455996,01	3185309,09
32	455996,01	3185309,15
33	455996,02	3185309,21
34	455996,03	3185309,27
35	455996,04	3185309,32
36	455996,06	3185309,38
37	455996,07	3185309,44
38	455996,08	3185309,50
39	455996,09	3185309,56
40	455996,10	3185309,62
41	455996,11	3185309,67
42	455996,13	3185309,73
43	455996,14	3185309,79
44	455996,15	3185309,85
45	455996,16	3185309,90
46	455996,18	3185309,96
47	455996,19	3185310,02
48	455996,21	3185310,08
49	455996,22	3185310,13
50	455996,24	3185310,19
51	455996,25	3185310,25
52	455996,27	3185310,31
53	455996,28	3185310,36
54	455996,30	3185310,42
55	455996,31	3185310,48
56	455996,33	3185310,54
57	455996,35	3185310,59
58	455996,37	3185310,65
59	455996,38	3185310,70
60	455995,26	3185309,91
61	455985,21	3185324,93
62	455983,75	3185323,75
63	455979,80	3185320,58
64	455973,08	3185315,27
1	456023,22	3185227,40
Каталог координат характерных точек границ части земельного участка 373/1 площадью 1150 кв. м, образуемой на существующем земельном участке 27:23:0041305:2		
№ точки	X, м	Y, м
1	456009,02	3185216,19
2	456011,65	3185218,27

3	456017,90	3185223,20
4	455966,93	3185310,42
5	455959,40	3185304,46
6	455943,75	3185292,09
7	455952,47	3185297,04
8	455952,93	3185297,21
9	455953,40	3185297,36
10	455953,87	3185297,49
11	455954,36	3185297,59
12	455954,84	3185297,67
13	455955,33	3185297,72
14	455955,82	3185297,76
15	455956,32	3185297,76
16	455956,81	3185297,74
17	455957,30	3185297,70
18	455957,79	3185297,63
19	455958,27	3185297,54
20	455958,75	3185297,43
21	455959,23	3185297,29
22	455959,69	3185297,13
23	455960,15	3185296,95
24	455960,60	3185296,74
25	455961,03	3185296,51
26	455961,46	3185296,26
27	455961,87	3185295,99
28	455962,27	3185295,70
29	455962,65	3185295,39
30	455963,02	3185295,06
31	455963,37	3185294,72
32	455963,70	3185294,36
33	455964,02	3185293,98
34	455964,31	3185293,58
35	455964,59	3185293,17
36	455964,85	3185292,75
37	455980,76	3185265,17
38	455983,77	3185259,95
39	455988,15	3185252,37
1	456009,02	3185216,19

Каталог координат характерных точек границ части земельного участка 463/1 площадью 1 кв. м, образуемой на существующем земельном участке 27:17:0329204:2386

№ точки	X, м	Y, м
1	445605,74	3185384,54
2	445606,47	3185385,23
3	445605,05	3185385,27
1	445605,74	3185384,54

Каталог координат характерных точек границ части земельного участка 189/1 площадью 82 кв. м, образуемой на существующем земельном участке 27:17:0329201:41 (ЕЗ:27:17:0000000:733)

№ точки	X, м	Y, м
1	455976,55	3185442,68
2	455976,55	3185452,87
3	455968,55	3185454,40
4	455968,55	3185444,20
1	455976,55	3185442,68

Каталог координат характерных точек границ земельного участка 522 площадью 13432 кв. м, образуемого из земель, находящихся в государственной или муниципальной собственности, расположенного в кадастровом квартале 27:17:0000000		
№ точки	X, м	Y, м
1	455495,06	3188513,23
2	455448,88	3188569,87
3	455415,67	3188588,12
4	455400,41	3188599,45
5	455391,26	3188605,34
6	455385,66	3188608,99
7	455444,69	3188455,63
8	455487,11	3188344,71
9	455507,56	3188291,16
10	455509,69	3188298,74
11	455531,96	3188349,71
12	455527,38	3188383,71
13	455491,62	3188407,46
14	455488,92	3188426,80
15	455483,80	3188453,13
16	455481,25	3188462,82
17	455501,81	3188489,05
1	455495,06	3188513,23
Каталог координат характерных точек границ земельного участка 524 площадью 34 кв. м, образуемого из земель, находящихся в государственной или муниципальной собственности, расположенного в кадастровом квартале 27:17:0329201		
№ точки	X, м	Y, м
1	459410,94	3185048,52
2	459405,71	3185041,47
3	459409,54	3185038,53
4	459408,37	3185033,15
5	459410,47	3185034,20
1	459410,94	3185048,52
Каталог координат характерных точек границ земельного участка 525 площадью 58 кв. м, образуемого из земель, находящихся в государственной или муниципальной собственности, расположенного в кадастровом квартале 27:17:0329301		
№ точки	X, м	Y, м
1	444131,48	3185198,46
2	444125,00	3185215,15
3	444125,40	3185197,15
4	444125,97	3185196,44
1	444131,48	3185198,46
Каталог координат характерных точек границ земельного участка 526 площадью 238 кв. м, образуемого из земель, находящихся в государственной или муниципальной собственности, расположенного в кадастровом квартале 27:17:0329201		
№ точки	X, м	Y, м
1	456583,85	3185836,44
2	456562,93	3185829,49

3	456575,15	3185824,84
4	456584,84	3185821,66
5	456594,45	3185820,10
6	456595,24	3185820,11
1	456583,85	3185836,44
Каталог координат характерных точек границ земельного участка 527 площадью 608 кв. м, образуемого из земель, находящихся в государственной или муниципальной собственности, расположенного в кадастровом квартале 27:17:0329201		
№ точки	X, м	Y, м
1	456533,65	3185840,64
2	456560,17	3185849,46
3	456523,93	3185861,15
4	456502,17	3185852,35
5	456503,34	3185847,92
6	456513,69	3185847,46
7	456521,96	3185845,09
1	456533,65	3185840,64
Каталог координат характерных точек границ земельного участка 529 площадью 571 кв. м, образуемого из земель, находящихся в государственной или муниципальной собственности, расположенного в кадастровом квартале 27:17:0329201		
№ точки	X, м	Y, м
1	456736,31	3185908,03
2	456755,97	3185914,57
3	456760,49	3185926,73
4	456766,01	3185934,68
5	456774,72	3185942,20
6	456772,59	3185946,38
7	456748,82	3185938,02
8	456741,64	3185921,68
1	456736,31	3185908,03
Каталог координат характерных точек границ земельного участка 530 площадью 158 кв. м, образуемого из земель, находящихся в государственной или муниципальной собственности, расположенного в кадастровом квартале 27:17:0329201		
№ точки	X, м	Y, м
1	456393,65	3186074,61
2	456391,34	3186073,92
3	456370,27	3186067,82
4	456366,28	3186066,67
5	456365,43	3186066,50
6	456364,57	3186066,48
7	456363,72	3186066,61
8	456362,90	3186066,88
9	456362,42	3186067,14
10	456361,09	3186066,81
11	456362,45	3186062,41
12	456364,38	3186056,14
13	456364,22	3186056,82
14	456364,16	3186057,53
15	456364,20	3186058,23
16	456364,37	3186059,04
17	456364,67	3186059,82

18	456365,10	3186060,53
19	456365,64	3186061,16
20	456366,28	3186061,70
21	456366,99	3186062,12
22	456367,77	3186062,41
23	456381,80	3186066,48
24	456386,44	3186067,81
25	456393,93	3186069,98
26	456394,34	3186070,10
1	456393,65	3186074,61

Каталог координат характерных точек границ земельного участка 531 площадью 66 кв. м, образуемого из земель, находящихся в государственной или муниципальной собственности, расположенного в кадастровом квартале 27:17:0329201

№ точки	X, м	Y, м
1	456405,52	3186088,98
2	456405,60	3186087,75
3	456405,50	3186086,15
4	456405,00	3186083,75
5	456404,51	3186082,46
6	456403,88	3186081,22
7	456403,09	3186080,04
8	456402,23	3186078,99
9	456401,23	3186078,02
10	456400,32	3186077,31
11	456399,44	3186076,75
12	456400,15	3186072,02
13	456400,61	3186072,23
14	456402,00	3186073,01
15	456403,31	3186073,92
16	456404,54	3186074,95
17	456405,66	3186076,08
18	456406,67	3186077,31
19	456407,77	3186078,99
20	456408,35	3186080,06
21	456408,86	3186081,21
22	456408,98	3186081,49
23	456409,48	3186083,01
24	456409,54	3186083,28
1	456405,52	3186088,98

Каталог координат характерных точек границ земельного участка 532 площадью 150 кв. м, образуемого из земель, находящихся в государственной или муниципальной собственности, расположенного в кадастровом квартале 27:17:0322402

№ точки	X, м	Y, м
1	455178,95	3188739,61
2	455178,26	3188736,52
3	455177,62	3188733,59
4	455177,13	3188731,94
5	455176,48	3188730,69
6	455175,63	3188729,57
7	455174,61	3188728,61
8	455173,23	3188727,74
9	455172,89	3188727,67
10	455172,58	3188727,84
11	455172,46	3188728,12

12	455172,55	3188728,45
13	455171,68	3188729,18
14	455170,96	3188727,75
15	455169,28	3188725,31
16	455166,64	3188721,52
17	455168,27	3188718,04
18	455170,83	3188718,08
19	455173,68	3188718,59
20	455176,39	3188719,57
21	455178,90	3188721,00
22	455181,28	3188722,99
23	455183,05	3188725,08
24	455181,27	3188727,57
25	455181,79	3188727,94
1	455178,95	3188739,61

Каталог координат характерных точек границ земельного участка 533 площадью 138 кв. м, образуемого из земель, находящихся в государственной или муниципальной собственности, расположенного в кадастровом квартале 27:17:0322402

№ точки	X, м	Y, м
1	455184,69	3188754,94
2	455181,72	3188749,05
3	455178,30	3188742,28
4	455191,84	3188735,42
5	455192,02	3188735,32
6	455194,35	3188737,00
1	455184,69	3188754,94

Каталог координат характерных точек границ земельного участка 534 площадью 1872 кв. м, образуемого из земель, находящихся в государственной или муниципальной собственности, расположенного в кадастровом квартале 27:17:0000000

№ точки	X, м	Y, м
1	455116,85	3188885,37
2	455145,89	3188767,03
3	455155,37	3188746,25
4	455156,03	3188748,41
5	455167,66	3188786,51
6	455159,97	3188800,78
1	455116,85	3188885,37

Каталог координат характерных точек границ земельного участка 535 площадью 139 кв. м, образуемого из земель, находящихся в государственной или муниципальной собственности, расположенного в кадастровом квартале 27:17:0329201

№ точки	X, м	Y, м
1	455320,80	3189194,35
2	455321,10	3189185,53
3	455336,53	3189185,97
4	455336,28	3189195,08
1	455320,80	3189194,35

Каталог координат характерных точек границ земельного участка 537 площадью 111 кв. м, образуемого из земель, находящихся в государственной или муниципальной собственности, расположенного в кадастровом квартале 27:17:0329201

№ точки	X, м	Y, м
1	455267,90	3189344,50
2	455266,35	3189341,08
3	455270,99	3189335,95
4	455272,98	3189333,20
5	455285,95	3189330,47
6	455286,25	3189330,88
7	455283,26	3189334,20
8	455279,50	3189338,05
9	455275,02	3189340,89
10	455270,39	3189343,39
1	455267,90	3189344,50

Каталог координат характерных точек границ земельного участка 538 площадью 460 кв. м, образуемого из земель, находящихся в государственной или муниципальной собственности, расположенного в кадастровом квартале 27:17:0323301

№ точки	X, м	Y, м
1	450846,22	3189800,47
2	450842,24	3189830,47
3	450831,57	3189901,19
4	450837,55	3189799,95
1	450846,22	3189800,47

Каталог координат характерных точек границ земельного участка 539 площадью 1684 кв. м, образуемого из земель, находящихся в государственной или муниципальной собственности, расположенного в кадастровом квартале 27:17:0300807

№ точки	X, м	Y, м
1	452437,94	3190361,58
2	452435,84	3190366,34
3	452437,72	3190459,53
4	452433,38	3190560,52
5	452423,27	3190557,74
6	452423,58	3190545,36
7	452423,62	3190545,37
8	452424,77	3190502,85
9	452429,76	3190463,12
10	452431,22	3190443,64
11	452426,17	3190385,46
12	452434,83	3190367,88
13	452437,93	3190361,43
1	452437,94	3190361,58

Каталог координат характерных точек границ земельного участка 540 площадью 2026 кв. м, образуемого из земель, находящихся в государственной или муниципальной собственности, расположенного в кадастровом квартале 27:17:0300807

№ точки	X, м	Y, м
1	452426,19	3190656,02
2	452424,41	3190664,75
3	452420,71	3190682,89
4	452377,31	3190810,59
5	452371,89	3190781,08
6	452412,35	3190666,64
7	452414,11	3190654,44

1	452426,19	3190656,02
Каталог координат характерных точек границ земельного участка 528 площадью 841 кв. м, образуемого из земель, находящихся в государственной или муниципальной собственности, расположенного в кадастровом квартале 27:17:0329201		
№ точки	X, м	Y, м
1	456706,18	3185853,68
2	456706,61	3185853,83
3	456719,46	3185858,39
4	456721,12	3185859,05
5	456733,12	3185868,52
6	456742,36	3185879,74
7	456748,17	3185891,00
8	456718,97	3185881,30
9	456718,68	3185881,00
10	456711,74	3185876,69
11	456694,40	3185869,75
12	456694,44	3185869,69
1	456706,18	3185853,68
Каталог координат характерных точек границ земельного участка 542 площадью 79 кв. м, образуемого из земель, находящихся в государственной или муниципальной собственности, расположенного в кадастровом квартале 27:23:0041044		
№ точки	X, м	Y, м
1	455976,55	3185442,68
2	455968,55	3185444,20
3	455968,55	3185434,80
4	455968,92	3185434,18
5	455976,55	3185432,77
1	455976,55	3185442,68
Каталог координат характерных точек границ земельного участка 541 площадью 2 кв. м, образуемого из земель, находящихся в государственной или муниципальной собственности, расположенного в кадастровом квартале 27:23:0041044		
№ точки	X, м	Y, м
1	455968,55	3185454,40
2	455976,55	3185452,87
3	455976,55	3185453,10
4	455968,55	3185454,65
1	455968,55	3185454,40
Каталог координат характерных точек границ земельного участка 544 площадью 19 кв. м, образуемого из земель, находящихся в государственной или муниципальной собственности, расположенного в кадастровом квартале 27:17:0329201		
№ точки	X, м	Y, м
1	455302,99	3189295,98
2	455303,07	3189300,58
3	455302,62	3189302,04
4	455301,51	3189305,19
5	455300,77	3189307,09
6	455299,79	3189300,12
7	455300,06	3189300,08

1	455302,99	3189295,98
Каталог координат характерных точек границ земельного участка 536 площадью 5 кв. м, образуемого из земель, находящихся в государственной или муниципальной собственности, расположенного в кадастровом квартале 27:17:0329201		
№ точки	X, м	Y, м
1	455303,07	3189300,58
2	455302,99	3189295,98
3	455305,02	3189293,14
4	455304,57	3189295,15
5	455303,41	3189299,50
1	455303,07	3189300,58
Каталог координат характерных точек границ земельного участка 543 площадью 25 кв. м, образуемого из земель, находящихся в государственной или муниципальной собственности, расположенного в кадастровом квартале 27:00:0000000		
№ точки	X, м	Y, м
1	458568,82	3184695,68
2	458553,74	3184695,65
3	458553,58	3184694,28
4	458568,60	3184693,69
1	458568,82	3184695,68
Каталог координат характерных точек границ земельного участка 523 площадью 815 кв. м, образуемого из земель, находящихся в государственной или муниципальной собственности, расположенного в кадастровом квартале 27:17:0329201		
№ точки	X, м	Y, м
1	458553,74	3184695,65
2	458568,82	3184695,68
3	458569,38	3184700,62
4	458570,73	3184712,50
5	458572,50	3184732,62
6	458574,08	3184748,44
7	458559,70	3184749,60
8	458555,08	3184716,10
9	458554,37	3184701,21
1	458553,74	3184695,65
Каталог координат характерных точек границ части земельного участка 1/2 площадью 304 кв. м, образуемой на существующем земельном участке 27:17:0300807:20		
№ точки	X, м	Y, м
1	452480,87	3190308,55
2	452485,31	3190301,81
3	452497,65	3190312,54
4	452503,90	3190313,35
5	452512,73	3190319,75
6	452510,56	3190327,45
7	452497,32	3190322,86
1	452480,87	3190308,55

Каталог координат характерных точек границ части земельного участка 1/3 площадью 5 кв. м, образуемой на существующем земельном участке 27:17:0300807:20

№ точки	X, м	Y, м
1	452460,13	3190324,19
2	452464,86	3190323,18
3	452464,38	3190325,20
1	452460,13	3190324,19

Каталог координат характерных точек границ части земельного участка 6/1 площадью 4021 кв. м, образуемой на существующем земельном участке 27:17:0300807:230

№ точки	X, м	Y, м
1	451158,84	3189783,12
2	451224,08	3189883,29
3	451289,55	3189965,77
4	451347,37	3190038,61
5	451366,16	3190058,37
6	451349,04	3190073,28
7	451335,29	3190116,26
8	451316,02	3190112,84
9	451325,74	3190065,72
10	451344,42	3190046,54
11	451331,90	3190030,29
12	451260,71	3189942,93
13	451198,34	3189857,08
14	451151,93	3189786,91
1	451158,84	3189783,12

Каталог координат характерных точек границ части земельного участка 16/1 площадью 955 кв. м, образуемой на существующем земельном участке 27:17:0300807:246

№ точки	X, м	Y, м
6	452521,94	3190580,15
3	452563,71	3190584,22
4	452569,65	3190608,39
5	452530,57	3190604,62
6	452521,94	3190580,15

Каталог координат характерных точек границ части земельного участка 32/1 площадью 133 кв. м, образуемой на существующем земельном участке 27:17:0301205:14

№ точки	X, м	Y, м
1	441631,88	3180187,59
2	441635,13	3180178,84
3	441637,09	3180173,55
4	441637,17	3180172,83
5	441643,24	3180182,24
6	441641,07	3180192,51
7	441633,23	3180190,93
1	441631,88	3180187,59

Каталог координат характерных точек границ части земельного участка 35/1 площадью 3 кв. м, образуемой на существующем земельном участке 27:17:0302202:363

№ точки	X, м	Y, м
1	446886,01	3188008,70
2	446882,74	3188010,45
3	446884,47	3188007,57
1	446886,01	3188008,70

Каталог координат характерных точек границ части земельного участка 37/1 площадью 490 кв. м, образуемой на существующем земельном участке 27:17:0302204:299

№ точки	X, м	Y, м
1	446200,16	3186976,65
2	446209,67	3186979,75
3	446200,95	3187007,13
4	446182,46	3187001,90
5	446189,30	3186980,85
6	446197,89	3186983,64
1	446200,16	3186976,65

Каталог координат характерных точек границ части земельного участка 38/2 площадью 1013 кв. м, образуемой на существующем земельном участке 27:17:0302204:540

№ точки	X, м	Y, м
1	446576,21	3187837,80
2	446577,17	3187838,71
4	446577,90	3187839,41
5	446603,48	3187863,75
6	446640,99	3187894,79
7	446646,15	3187898,79
8	446634,17	3187906,15
9	446593,37	3187870,64
10	446580,25	3187859,23
11	446580,56	3187852,91
12	446576,11	3187839,37
1	446576,21	3187837,80

Каталог координат характерных точек границ части земельного участка 41/1 площадью 10 кв. м, образуемой на существующем земельном участке 27:17:0302204:550

№ точки	X, м	Y, м
1	446594,00	3187740,53
2	446590,80	3187740,53
3	446590,80	3187737,33
4	446593,99	3187737,33
1	446594,00	3187740,53

Каталог координат характерных точек границ части земельного участка 45/1 площадью 732 кв. м, образуемой на существующем земельном участке 27:17:0322402:26

№ точки	X, м	Y, м
1	455204,60	3188637,80
2	455190,67	3188658,53
3	455166,03	3188641,01
4	455180,88	3188621,41
1	455204,60	3188637,80
Каталог координат характерных точек границ части земельного участка 46/1 площадью 681 кв. м, образуемой на существующем земельном участке 27:17:0322402:49		
№ точки	X, м	Y, м
1	455181,63	3188582,67
2	455194,63	3188546,10
3	455196,58	3188543,36
4	455213,56	3188556,43
5	455191,13	3188589,38
1	455181,63	3188582,67
Каталог координат характерных точек границ части земельного участка 48/1 площадью 823 кв. м, образуемой на существующем земельном участке 27:17:0322402:59		
№ точки	X, м	Y, м
1	455248,25	3188471,20
2	455226,37	3188505,90
3	455212,52	3188495,77
4	455217,65	3188481,34
5	455219,23	3188477,62
6	455231,08	3188459,29
1	455248,25	3188471,20
Каталог координат характерных точек границ части земельного участка 50/1 площадью 143 кв. м, образуемой на существующем земельном участке 27:17:0322402:77		
№ точки	X, м	Y, м
1	455242,19	3188585,24
2	455240,50	3188588,99
3	455238,56	3188593,64
4	455236,62	3188598,24
5	455232,72	3188607,41
6	455228,65	3188616,66
7	455227,62	3188619,49
8	455221,18	3188615,36
9	455221,59	3188614,45
10	455223,69	3188611,32
1	455242,19	3188585,24
Каталог координат характерных точек границ части земельного участка 55/1 площадью 1511 кв. м, образуемой на существующем земельном участке 27:17:0329201:103		
№ точки	X, м	Y, м
1	456304,94	3185499,34

2	456313,93	3185505,53
3	456319,90	3185504,58
4	456329,49	3185511,23
5	456330,93	3185517,06
6	456343,53	3185525,23
7	456347,49	3185523,97
8	456357,16	3185530,18
9	456360,97	3185543,93
10	456377,11	3185556,58
11	456372,78	3185565,87
12	456366,06	3185560,60
13	456364,82	3185562,17
14	456359,31	3185557,85
15	456360,76	3185555,99
16	456353,73	3185547,78
17	456343,77	3185545,74
18	456350,26	3185535,26
19	456344,04	3185531,27
20	456342,77	3185533,49
21	456330,06	3185525,41
22	456323,87	3185535,15
23	456311,99	3185535,46
24	456292,91	3185523,86
1	456304,94	3185499,34

Каталог координат характерных точек границ части земельного участка 69/1 площадью 1251 кв. м, образуемой на существующем земельном участке 27:17:0329201:115

№ точки	X, м	Y, м
1	455461,42	3187754,62
2	455506,38	3187770,79
3	455506,25	3187774,35
4	455505,61	3187792,42
5	455505,31	3187800,74
6	455460,53	3187779,63
1	455461,42	3187754,62

Каталог координат характерных точек границ части земельного участка 70/1 площадью 40 кв. м, образуемой на существующем земельном участке 27:17:0329201:1156

№ точки	X, м	Y, м
1	456047,60	3187045,31
2	456039,13	3187054,78
3	456039,08	3187045,36
1	456047,60	3187045,31

Каталог координат характерных точек границ части земельного участка 76/1 площадью 634 кв. м, образуемой на существующем земельном участке 27:17:0329201:117

№ точки	X, м	Y, м
1	456158,75	3186354,28
2	456155,58	3186364,81
3	456100,66	3186346,74
4	456104,10	3186336,29

1	456158,75	3186354,28
Каталог координат характерных точек границ части земельного участка 106/1 площадью 920 кв. м, образуемой на существующем земельном участке 27:17:0329201:1508		
№ точки	X, м	Y, м
1	455780,08	3187930,10
2	455780,59	3187907,68
3	455806,26	3187923,81
4	455807,96	3187920,20
5	455827,37	3187928,70
6	455818,87	3187948,04
7	455808,92	3187943,67
1	455780,08	3187930,10
Каталог координат характерных точек границ части земельного участка 108/1 площадью 137 кв. м, образуемой на существующем земельном участке 27:17:0329201:1508		
№ точки	X, м	Y, м
1	456235,53	3185925,90
2	456258,88	3185933,84
3	456257,14	3185939,26
4	456233,98	3185931,10
1	456235,53	3185925,90
Каталог координат характерных точек границ части земельного участка 117/1 площадью 17 кв. м, образуемой на существующем земельном участке 27:17:0329201:1841		
№ точки	X, м	Y, м
1	455905,63	3187022,72
2	455905,65	3187027,07
3	455901,69	3187027,09
4	455901,67	3187022,72
1	455905,63	3187022,72
Каталог координат характерных точек границ части земельного участка 119/1 площадью 3737 кв. м, образуемой на существующем земельном участке 27:17:0329201:188		
№ точки	X, м	Y, м
1	459348,37	3184917,27
2	459351,45	3184918,77
3	459373,51	3184947,26
4	459380,78	3184957,94
5	459383,18	3184962,30
6	459368,34	3184968,06
7	459325,74	3185005,39
8	459295,09	3184975,02
9	459294,74	3184972,42
10	459325,09	3184941,21
1	459348,37	3184917,27

Каталог координат характерных точек границ части земельного участка 238/1 площадью 119 кв. м, образуемой на существующем земельном участке 27:17:0329201:4915		
№ точки	X, м	Y, м
1	455381,26	3188636,37
2	455389,96	3188640,00
3	455381,64	3188649,96
4	455372,64	3188646,70
1	455381,26	3188636,37
Каталог координат характерных точек границ части земельного участка 245/2 площадью 41 кв. м, образуемой на существующем земельном участке 27:17:0329201:560		
№ точки	X, м	Y, м
1	455447,01	3188045,43
2	455472,65	3188045,91
3	455476,11	3188047,47
4	455446,96	3188046,93
1	455447,01	3188045,43
Каталог координат характерных точек границ части земельного участка 245/1 площадью 106 кв. м, образуемой на существующем земельном участке 27:17:0329201:560		
№ точки	X, м	Y, м
1	455500,11	3188030,11
2	455499,89	3188036,63
3	455482,76	3188028,65
4	455485,29	3188023,21
1	455500,11	3188030,11
Каталог координат характерных точек границ части земельного участка 248/1 площадью 15 кв. м, образуемой на существующем земельном участке 27:17:0329201:749		
№ точки	X, м	Y, м
1	455342,79	3188764,48
2	455342,01	3188772,17
3	455338,83	3188764,37
1	455342,79	3188764,48
Каталог координат характерных точек границ части земельного участка 252/1 площадью 150 кв. м, образуемой на существующем земельном участке 27:17:0329201:777		
№ точки	X, м	Y, м
1	456427,75	3186181,13
2	456451,50	3186199,65
3	456424,46	3186191,18
1	456427,75	3186181,13

Каталог координат характерных точек границ части земельного участка 253/2 площадью 907 кв. м, образуемой на существующем земельном участке 27:17:0329201:778

№ точки	X, м	Y, м
1	456404,16	3186297,86
2	456421,92	3186303,39
3	456404,15	3186354,79
4	456396,91	3186353,03
5	456392,90	3186329,76
1	456404,16	3186297,86

Каталог координат характерных точек границ части земельного участка 254/2 площадью 487 кв. м, образуемой на существующем земельном участке 27:17:0329201:779

№ точки	X, м	Y, м
1	456431,28	3186220,99
2	456448,56	3186226,40
3	456439,81	3186251,70
4	456422,37	3186246,25
1	456431,28	3186220,99

Каталог координат характерных точек границ части земельного участка 263/3 площадью 118 кв. м, образуемой на существующем земельном участке 27:17:0329204:128

№ точки	X, м	Y, м
1	446059,48	3187325,86
2	446058,09	3187328,75
3	446055,99	3187333,13
4	446047,01	3187328,69
5	446053,74	3187314,71
6	446054,38	3187316,02
1	446059,48	3187325,86

Каталог координат характерных точек границ части земельного участка 263/2 площадью 1030 кв. м, образуемой на существующем земельном участке 27:17:0329204:128

№ точки	X, м	Y, м
1	446037,38	3187348,70
2	446045,46	3187355,12
3	446045,44	3187355,15
4	446040,67	3187365,08
5	446023,80	3187400,32
6	446009,37	3187430,41
7	446000,77	3187425,37
8	446019,72	3187386,13
9	446012,31	3187381,50
10	446022,41	3187361,81
11	446030,21	3187363,59
1	446037,38	3187348,70

Каталог координат характерных точек границ части земельного участка 264/1 площадью 99 кв. м, образуемой на существующем земельном участке 27:17:0329204:2167		
№ точки	X, м	Y, м
1	449863,61	3188425,55
2	449858,43	3188436,55
3	449851,06	3188438,71
4	449848,58	3188431,10
1	449863,61	3188425,55
Каталог координат характерных точек границ части земельного участка 273/1 площадью 6077 кв. м, образуемой на существующем земельном участке 27:17:0329204:2256		
№ точки	X, м	Y, м
1	453573,79	3190392,28
2	453611,70	3190437,34
3	453599,11	3190468,56
4	453488,97	3190469,29
5	453502,89	3190463,12
6	453503,20	3190427,11
1	453573,79	3190392,28
Каталог координат характерных точек границ части земельного участка 275/1 площадью 930 кв. м, образуемой на существующем земельном участке 27:17:0329204:2259		
№ точки	X, м	Y, м
1	453348,07	3190797,97
2	453348,36	3190831,82
3	453329,48	3190857,02
4	453316,49	3190856,11
5	453306,30	3190849,76
6	453312,65	3190839,58
7	453319,86	3190844,07
8	453348,07	3190797,98
1	453348,07	3190797,97
Каталог координат характерных точек границ части земельного участка 277/2 площадью 101 кв. м, образуемой на существующем земельном участке 27:17:0329204:2280		
№ точки	X, м	Y, м
1	445831,16	3185511,36
2	445834,16	3185514,01
3	445817,26	3185532,75
4	445814,34	3185530,03
1	445831,16	3185511,36
Каталог координат характерных точек границ части земельного участка 280/2 площадью 101 кв. м, образуемой на существующем земельном участке 27:17:0329204:2377		
№ точки	X, м	Y, м

1	444345,70	3184883,91
2	444368,50	3184895,38
3	444366,75	3184898,97
4	444344,17	3184887,61
1	444345,70	3184883,91

Каталог координат характерных точек границ части земельного участка 291/1 площадью 1 кв. м, образуемой на существующем земельном участке 27:17:0329204:831

№ точки	X, м	Y, м
1	444576,96	3184916,07
2	444576,96	3184917,07
3	444575,96	3184917,07
4	444575,96	3184916,07
1	444576,96	3184916,07

Каталог координат характерных точек границ части земельного участка 293/1 площадью 1 кв. м, образуемой на существующем земельном участке 27:17:0329204:2385

№ точки	X, м	Y, м
1	444630,28	3185066,76
2	444630,69	3185067,67
3	444629,78	3185068,08
4	444629,37	3185067,17
1	444630,28	3185066,76

Каталог координат характерных точек границ части земельного участка 294/1 площадью 1 кв. м, образуемой на существующем земельном участке 27:17:0329204:818

№ точки	X, м	Y, м
1	444657,86	3185821,29
2	444657,77	3185822,28
3	444656,77	3185822,19
4	444656,87	3185821,19
1	444657,86	3185821,29

Каталог координат характерных точек границ части земельного участка 295/1 площадью 1 кв. м, образуемой на существующем земельном участке 27:17:0329204:819

№ точки	X, м	Y, м
1	444666,84	3185826,81
2	444666,74	3185827,81
3	444665,75	3185827,71
4	444665,84	3185826,72
1	444666,84	3185826,81

Каталог координат характерных точек границ части земельного участка 296/1 площадью 1 кв. м, образуемой на существующем земельном участке 27:17:0329204:820

№ точки	X, м	Y, м
---------	------	------

1	455151,98	3189795,04
2	455151,33	3189795,80
3	455150,57	3189795,14
4	455151,23	3189794,38
1	455151,98	3189795,04

Каталог координат характерных точек границ части земельного участка 297/2 площадью 2870 кв. м, образуемой на существующем земельном участке 27:17:0329301:1028

№ точки	X, м	Y, м
1	443076,34	3184207,24
2	443086,59	3184221,66
3	443116,46	3184258,86
4	443093,54	3184255,92
5	442980,37	3184239,10
6	442976,59	3184234,17
7	443010,06	3184236,06
1	443076,34	3184207,24

Каталог координат характерных точек границ части земельного участка 299/1 площадью 88 кв. м, образуемой на существующем земельном участке 27:17:0329301:1030

№ точки	X, м	Y, м
1	443417,67	3184318,89
2	443417,65	3184318,89
4	443386,34	3184314,96
5	443387,79	3184311,12
6	443394,04	3184312,05
7	443402,39	3184313,24
1	443417,67	3184318,89

Каталог координат характерных точек границ части земельного участка 301/1 площадью 52 кв. м, образуемой на существующем земельном участке 27:17:0329301:1041

№ точки	X, м	Y, м
1	443984,80	3185485,96
2	443987,76	3185486,22
3	443980,90	3185506,70
4	443981,33	3185493,94
1	443984,80	3185485,96

Каталог координат характерных точек границ части земельного участка 301/2 площадью 183 кв. м, образуемой на существующем земельном участке 27:17:0329301:1041

№ точки	X, м	Y, м
1	443978,66	3185485,42
2	443984,80	3185485,96
3	443981,33	3185493,94
4	443980,90	3185506,71
5	443974,37	3185526,21
6	443975,57	3185492,57
1	443978,66	3185485,42

Каталог координат характерных точек границ части земельного участка 302/1 площадью 676 кв. м, образуемой на существующем земельном участке 27:17:0329301:1043		
№ точки	X, м	Y, м
1	444214,02	3185026,77
2	444218,55	3185029,15
3	444166,55	3185130,27
4	444162,43	3185127,46
5	444211,37	3185027,87
1	444214,02	3185026,77
Каталог координат характерных точек границ части земельного участка 120/1 площадью 99 кв. м, образуемой на существующем земельном участке 27:17:0329201:1891		
№ точки	X, м	Y, м
1	458684,25	3184893,82
2	458688,39	3184894,61
3	458690,46	3184921,38
4	458691,10	3184923,70
5	458688,09	3184923,95
1	458684,25	3184893,82
Каталог координат характерных точек границ части земельного участка 123/1 площадью 937 кв. м, образуемой на существующем земельном участке 27:17:0329201:256		
№ точки	X, м	Y, м
1	455415,24	3187738,02
2	455414,51	3187757,95
3	455379,16	3187741,29
4	455375,14	3187748,78
5	455367,10	3187744,45
6	455367,87	3187721,91
7	455375,49	3187721,73
8	455386,45	3187727,67
1	455415,24	3187738,02
Каталог координат характерных точек границ части земельного участка 126/2 площадью 471 кв. м, образуемой на существующем земельном участке 27:17:0329201:3339		
№ точки	X, м	Y, м
1	456340,75	3186074,57
2	456370,87	3186079,34
3	456371,17	3186077,44
4	456378,97	3186079,34
5	456377,52	3186088,50
6	456342,49	3186082,95
7	456334,92	3186113,19
8	456329,88	3186111,93
9	456333,35	3186099,48
1	456340,75	3186074,57

Каталог координат характерных точек границ части земельного участка 126/5 площадью 332 кв. м, образуемой на существующем земельном участке 27:17:0329201:3339

№ точки	X, м	Y, м
1	456327,57	3186111,35
2	456329,88	3186111,93
3	456322,48	3186138,43
4	456306,25	3186200,40
5	456298,67	3186231,21
6	456304,21	3186237,60
7	456298,18	3186246,70
8	456294,96	3186242,98
9	456291,21	3186257,24
10	456289,21	3186260,25
1	456327,57	3186111,35

Каталог координат характерных точек границ части земельного участка 126/3 площадью 17 кв. м, образуемой на существующем земельном участке 27:17:0329201:3339

№ точки	X, м	Y, м
1	456342,00	3186070,34
2	456340,75	3186074,57
3	456337,19	3186074,01
4	456337,81	3186071,61
5	456338,34	3186069,45
1	456342,00	3186070,34

Каталог координат характерных точек границ части земельного участка 126/4 площадью 112 кв. м, образуемой на существующем земельном участке 27:17:0329201:3339

№ точки	X, м	Y, м
1	456337,19	3186074,01
2	456340,75	3186074,57
3	456333,35	3186099,48
4	456329,88	3186111,93
5	456327,57	3186111,35
1	456337,19	3186074,01

Каталог координат характерных точек границ части земельного участка 127/1 площадью 80 кв. м, образуемой на существующем земельном участке 27:17:0329201:3450

№ точки	X, м	Y, м
1	456535,31	3186445,21
2	456525,61	3186443,94
3	456525,96	3186435,33
4	456535,66	3186437,53
1	456535,31	3186445,21

Каталог координат характерных точек границ части земельного участка 128/1 площадью 2629 кв. м, образуемой на существующем земельном участке 27:17:0329201:3453

№ точки	X, м	Y, м
1	456383,26	3186403,97
2	456511,20	3186432,49
3	456510,77	3186442,00
4	456464,39	3186435,93
5	456390,46	3186426,25
6	456390,58	3186432,39
7	456388,10	3186431,86
8	456387,25	3186435,84
9	456360,82	3186430,59
10	456364,64	3186404,22
1	456383,26	3186403,97
Каталог координат характерных точек границ части земельного участка 135/2 площадью 113 кв. м, образуемой на существующем земельном участке 27:17:0329201:3819 (27:17:0329201:4102)		
№ точки	X, м	Y, м
1	456122,46	3185447,40
2	456118,84	3185452,73
3	456099,25	3185439,42
4	456105,21	3185438,27
1	456122,46	3185447,40
Каталог координат характерных точек границ части земельного участка 137/1 площадью 713 кв. м, образуемой на существующем земельном участке 27:17:0329201:3822		
№ точки	X, м	Y, м
1	456230,70	3186363,40
2	456310,97	3186380,09
3	456331,21	3186385,35
4	456328,12	3186390,91
5	456226,58	3186370,59
1	456230,70	3186363,40
Каталог координат характерных точек границ части земельного участка 157/1 площадью 123 кв. м, образуемой на существующем земельном участке 27:17:0329201:3880		
№ точки	X, м	Y, м
1	456414,72	3185582,84
2	456438,79	3185601,70
3	456413,72	3185592,28
1	456414,72	3185582,84
Каталог координат характерных точек границ части земельного участка 161/2 площадью 281 кв. м, образуемой на существующем земельном участке 27:17:0329201:40 (ЕЗ:27:17:0000000:733)		
№ точки	X, м	Y, м
1	456192,05	3185408,05
2	456192,62	3185413,28
3	456185,24	3185412,21
4	456170,62	3185409,30

5	456159,01	3185406,37
6	456159,57	3185403,17
7	456166,27	3185398,69
8	456182,75	3185399,99
9	456184,90	3185401,20
10	456185,46	3185408,23
1	456192,05	3185408,75
Каталог координат характерных точек границ части земельного участка 161/3 площадью 105 кв. м, образуемой на существующем земельном участке 27:17:0329201:40 (ЕЗ:27:17:0000000:733)		
№ точки	X, м	Y, м
1	456293,29	3185396,46
2	456293,63	3185414,48
3	456285,63	3185414,75
4	456285,44	3185404,75
5	456289,91	3185404,59
6	456289,96	3185397,83
1	456293,29	3185396,46
Каталог координат характерных точек границ части земельного участка 161/1 площадью 68 кв. м, образуемой на существующем земельном участке 27:17:0329201:40 (ЕЗ:27:17:0000000:733)		
№ точки	X, м	Y, м
1	456206,09	3185407,51
2	456205,08	3185417,56
3	456200,12	3185417,73
4	456200,00	3185414,34
5	456197,78	3185414,02
6	456198,50	3185407,78
1	456206,09	3185407,51
Каталог координат характерных точек границ части земельного участка 163/3 площадью 2660 кв. м, образуемой на существующем земельном участке 27:17:0329201:4021		
№ точки	X, м	Y, м
1	455596,17	3187808,16
2	455643,11	3187827,68
3	455641,48	3187883,31
4	455593,57	3187862,11
5	455595,38	3187810,03
1	455596,17	3187808,16
Каталог координат характерных точек границ части земельного участка 163/2 площадью 314 кв. м, образуемой на существующем земельном участке 27:17:0329201:4021		
№ точки	X, м	Y, м
1	455593,57	3187862,11
2	455641,48	3187883,31
3	455641,29	3187889,78
4	455593,35	3187868,57
1	455593,57	3187862,11

Каталог координат характерных точек границ части земельного участка 174/3 площадью 40 кв. м, образуемой на существующем земельном участке 27:17:0329201:4058		
№ точки	X, м	Y, м
1	455657,15	3187890,24
2	455667,39	3187894,77
3	455666,66	3187896,56
4	455656,98	3187896,35
1	455657,15	3187890,24
Каталог координат характерных точек границ части земельного участка 174/2 площадью 1426 кв. м, образуемой на существующем земельном участке 27:17:0329201:4058		
№ точки	X, м	Y, м
1	455691,68	3187835,14
2	455691,85	3187835,22
3	455667,39	3187894,77
4	455657,15	3187890,24
5	455658,72	3187834,17
6	455667,04	3187837,63
7	455673,16	3187823,93
8	455691,42	3187832,09
1	455691,68	3187835,14
Каталог координат характерных точек границ части земельного участка 177/1 площадью 10 кв. м, образуемой на существующем земельном участке 27:17:0329201:4061		
№ точки	X, м	Y, м
1	456055,64	3187025,03
2	456055,65	3187026,27
3	456049,82	3187026,30
4	456054,01	3187023,29
1	456055,64	3187025,03
Каталог координат характерных точек границ части земельного участка 184/1 площадью 654 кв. м, образуемой на существующем земельном участке 27:17:0329201:4075		
№ точки	X, м	Y, м
1	455713,77	3187865,70
2	455755,94	3187892,19
3	455755,81	3187894,50
4	455712,65	3187893,66
1	455713,77	3187865,70
Каталог координат характерных точек границ части земельного участка 185/1 площадью 38 кв. м, образуемой на существующем земельном участке 27:17:0329201:4076		
№ точки	X, м	Y, м
1	455523,32	3188040,93

2	455536,78	3188047,19
3	455523,18	3188046,50
1	455523,32	3188040,93
Каталог координат характерных точек границ части земельного участка 189/2 площадью 70 кв. м, образуемой на существующем земельном участке 27:17:0329201:41 (ЕЗ:27:17:0000000:733)		
№ точки	X, м	Y, м
1	455901,03	3185500,21
2	455888,35	3185522,85
3	455886,51	3185521,45
4	455898,32	3185498,67
1	455901,03	3185500,21
Каталог координат характерных точек границ части земельного участка 207/1 площадью 71 кв. м, образуемой на существующем земельном участке 27:17:0329201:4199		
№ точки	X, м	Y, м
1	455594,55	3188074,11
2	455605,29	3188079,11
3	455602,75	3188084,55
4	455592,03	3188079,56
5	455594,54	3188074,12
1	455594,55	3188074,11
Каталог координат характерных точек границ части земельного участка 207/2 площадью 385 кв. м, образуемой на существующем земельном участке 27:17:0329201:4199		
№ точки	X, м	Y, м
1	455576,13	3188199,20
2	455578,03	3188126,29
3	455580,36	3188104,91
4	455584,28	3188096,40
5	455587,17	3188097,71
1	455576,13	3188199,20
Каталог координат характерных точек границ части земельного участка 208/2 площадью 202 кв. м, образуемой на существующем земельном участке 27:17:0329201:42 (ЕЗ:27:17:0000000:733)		
№ точки	X, м	Y, м
1	455759,16	3185736,54
2	455766,50	3185743,66
3	455760,74	3185752,93
4	455750,42	3185749,59
6	455744,96	3185743,46
7	455748,14	3185738,33
8	455756,38	3185741,01
1	455759,16	3185736,54

Каталог координат характерных точек границ части земельного участка 208/1 площадью 60 кв. м, образуемой на существующем земельном участке 27:17:0329201:42 (ЕЗ:27:17:0000000:733)

№ точки	X, м	Y, м
1	455839,58	3185613,63
2	455848,38	3185618,44
3	455845,13	3185623,48
4	455836,33	3185618,65
1	455839,58	3185613,63

Каталог координат характерных точек границ части земельного участка 211/1 площадью 16 кв. м, образуемой на существующем земельном участке 27:17:0329201:4298

№ точки	X, м	Y, м
1	455302,45	3189155,14
2	455302,45	3189155,57
3	455302,45	3189158,10
4	455302,45	3189160,64
5	455302,45	3189163,17
6	455302,45	3189165,70
7	455302,45	3189168,23
8	455302,45	3189170,76
9	455302,45	3189173,29
10	455302,45	3189175,82
11	455302,45	3189178,36
12	455302,45	3189180,89
13	455302,45	3189182,42
14	455302,47	3189183,85
15	455302,50	3189185,00
16	455301,41	3189184,97
1	455302,45	3189155,14

Каталог координат характерных точек границ части земельного участка 213/1 площадью 7 кв. м, образуемой на существующем земельном участке 27:17:0329201:4360

№ точки	X, м	Y, м
1	459095,77	3184893,71
2	459098,36	3184878,40
3	459098,81	3184878,47
4	459096,28	3184893,73
1	459095,77	3184893,71

Каталог координат характерных точек границ части земельного участка 214/1 площадью 5 кв. м, образуемой на существующем земельном участке 27:17:0329201:4362

№ точки	X, м	Y, м
1	459383,59	3184730,90
2	459383,52	3184724,92
3	459385,13	3184729,08
1	459383,59	3184730,90

Каталог координат характерных точек границ части земельного участка 217/1 площадью 24 кв. м, образуемой на существующем земельном участке 27:17:0329201:457		
№ точки	X, м	Y, м
1	455436,46	3188608,59
2	455441,84	3188602,57
3	455443,11	3188602,56
4	455443,11	3188608,56
1	455436,46	3188608,59
Каталог координат характерных точек границ части земельного участка 225/1 площадью 44 кв. м, образуемой на существующем земельном участке 27:17:0329201:490		
№ точки	X, м	Y, м
1	455741,03	3187911,72
2	455755,13	3187912,02
3	455754,82	3187918,21
1	455741,03	3187911,72
Каталог координат характерных точек границ части земельного участка 306/1 площадью 1045 кв. м, образуемой на существующем земельном участке 27:17:0329301:1062		
№ точки	X, м	Y, м
1	444117,20	3185256,45
2	444114,98	3185282,81
3	444054,62	3185371,30
4	444053,73	3185370,88
5	444090,54	3185295,56
1	444117,20	3185256,45
Каталог координат характерных точек границ части земельного участка 318/1 площадью 96 кв. м, образуемой на существующем земельном участке 27:17:0331501:75		
№ точки	X, м	Y, м
1	441642,27	3180034,97
2	441632,44	3180034,09
3	441630,30	3180032,80
4	441628,67	3180029,38
5	441627,74	3180025,76
6	441627,64	3180024,47
7	441631,90	3180026,08
8	441642,86	3180029,56
1	441642,27	3180034,97
Каталог координат характерных точек границ части земельного участка 321/1 площадью 5 кв. м, образуемой на существующем земельном участке 27:23:0000000:26074		
№ точки	X, м	Y, м
1	456116,43	3185367,65
2	456115,54	3185368,79

3	456109,96	3185364,48
1	456116,43	3185367,65
Каталог координат характерных точек границ части земельного участка 322/1 площадью 75 кв. м, образуемой на существующем земельном участке 27:23:0000000:27747		
№ точки	X, м	Y, м
1	458971,34	3184675,48
2	458960,99	3184675,67
3	458968,66	3184665,98
4	458975,28	3184670,51
1	458971,34	3184675,48
Каталог координат характерных точек границ части земельного участка 323/3 площадью 82 кв. м, образуемой на существующем земельном участке 27:23:0000000:28426		
№ точки	X, м	Y, м
1	460489,56	3184476,07
3	460504,10	3184490,70
4	460501,31	3184493,60
5	460486,75	3184478,86
1	460489,56	3184476,07
Каталог координат характерных точек границ части земельного участка 323/5 площадью 351 кв. м, образуемой на существующем земельном участке 27:23:0000000:28426		
№ точки	X, м	Y, м
1	460483,21	3184482,39
2	460497,84	3184497,20
3	460489,88	3184505,45
4	460486,90	3184509,74
5	460471,43	3184494,09
1	460483,21	3184482,39
Каталог координат характерных точек границ части земельного участка 323/6 площадью 3608 кв. м, образуемой на существующем земельном участке 27:23:0000000:28426		
№ точки	X, м	Y, м
1	460341,46	3184623,32
2	460360,77	3184639,94
3	460361,66	3184639,42
4	460382,34	3184657,21
5	460364,72	3184679,32
6	460360,12	3184675,01
7	460359,46	3184675,44
8	460341,83	3184660,28
9	460343,38	3184658,48
10	460340,42	3184655,93
11	460303,80	3184699,02
12	460310,74	3184707,06
13	460289,11	3184721,10
14	460272,17	3184702,24

15	460275,02	3184694,89
16	460304,98	3184659,64
17	460334,82	3184629,92
1	460341,46	3184623,32

Каталог координат характерных точек границ части земельного участка 323/4 площадью 104 кв. м, образуемой на существующем земельном участке 27:23:0000000:28426

№ точки	X, м	Y, м
1	460486,75	3184478,86
2	460501,31	3184493,60
3	460499,16	3184495,83
4	460497,84	3184497,20
5	460483,21	3184482,39
6	460485,82	3184479,79
1	460486,75	3184478,86

Каталог координат характерных точек границ части земельного участка 325/2 площадью 363 кв. м, образуемой на существующем земельном участке 27:23:0000000:28516

№ точки	X, м	Y, м
1	459494,01	3185033,78
2	459512,58	3185015,21
3	459533,80	3184999,24
4	459553,32	3184993,50
5	459523,50	3185014,47
6	459498,87	3185035,37
1	459494,01	3185033,78

Каталог координат характерных точек границ части земельного участка 325/1 площадью 7694 кв. м, образуемой на существующем земельном участке 27:23:0000000:28516

№ точки	X, м	Y, м
1	459603,31	3184978,82
2	459692,01	3184992,90
3	459692,97	3184992,96
4	459692,99	3184992,96
5	459715,06	3184994,27
6	459826,27	3185000,84
7	459828,64	3185000,58
8	459834,11	3185007,83
9	459835,58	3185012,70
10	459832,87	3185013,64
11	459832,86	3185013,64
12	459827,35	3185015,56
13	459821,83	3185017,47
14	459818,15	3185013,64
15	459803,40	3185013,64
16	459694,34	3185011,91
17	459627,56	3185003,86
18	459603,20	3185002,11
19	459574,76	3185009,96
20	459515,97	3185053,16
21	459508,96	3185050,32

22	459494,69	3185067,96
23	459475,20	3185065,21
24	459473,30	3185065,14
25	459465,81	3185061,41
26	459473,80	3185052,54
27	459481,76	3185042,67
28	459484,44	3185043,35
29	459486,54	3185041,25
30	459494,01	3185033,78
31	459498,87	3185035,37
32	459523,50	3185014,47
33	459553,32	3184993,50
1	459603,31	3184978,82

Каталог координат характерных точек границ части земельного участка 334/1 площадью 696 кв. м, образуемой на существующем земельном участке 27:23:0000000:29488

№ точки	X, м	Y, м
1	455134,12	3188694,14
2	455164,06	3188717,80
3	455151,38	3188733,18
4	455125,97	3188712,30
1	455134,12	3188694,14

Каталог координат характерных точек границ части земельного участка 338/2 площадью 839 кв. м, образуемой на существующем земельном участке 27:23:0040408:2 (ЕЗ:27:23:0000000:4)

№ точки	X, м	Y, м
1	460616,66	3184575,72
2	460619,57	3184573,08
3	460653,31	3184608,40
4	460655,82	3184605,87
5	460658,66	3184608,69
6	460656,09	3184611,27
7	460666,35	3184621,73
8	460678,07	3184633,68
9	460688,47	3184644,28
10	460692,09	3184641,14
11	460694,71	3184644,16
12	460691,27	3184647,15
13	460701,28	3184657,43
14	460712,94	3184669,42
15	460722,81	3184679,56
16	460727,28	3184676,23
17	460730,86	3184681,04
18	460726,94	3184683,96
19	460733,62	3184691,28
20	460742,67	3184701,20
21	460750,23	3184709,48
22	460753,18	3184706,61
23	460755,97	3184709,47
24	460750,12	3184715,18
25	460739,76	3184703,84
26	460730,71	3184693,92
27	460721,69	3184684,04
28	460710,04	3184672,06

29	460698,37	3184660,07
30	460686,80	3184648,19
31	460675,16	3184636,32
32	460663,44	3184624,37
33	460651,83	3184612,54
1	460616,66	3184575,72

Каталог координат характерных точек границ части земельного участка 352/2 площадью 131 кв. м, образуемой на существующем земельном участке 27:23:0040408:2 (ЕЗ:27:23:0000000:4)

№ точки	X, м	Y, м
1	460487,54	3184428,68
2	460497,88	3184440,87
3	460492,65	3184447,06
4	460481,83	3184434,32
1	460487,54	3184428,68

Каталог координат характерных точек границ части земельного участка 359/1 площадью 142 кв. м, образуемой на существующем земельном участке 27:23:0040702:6

№ точки	X, м	Y, м
1	460128,91	3184783,64
2	460129,90	3184786,52
3	460124,75	3184788,09
4	460126,52	3184793,89
5	460127,49	3184796,24
6	460123,52	3184797,19
7	460126,14	3184805,07
8	460124,84	3184805,51
9	460119,83	3184793,45
10	460114,91	3184794,71
11	460112,90	3184787,54
1	460128,91	3184783,64

Каталог координат характерных точек границ части земельного участка 368/1 площадью 157 кв. м, образуемой на существующем земельном участке 27:23:0041044:224

№ точки	X, м	Y, м
1	456121,28	3185114,89
2	456113,65	3185111,40
3	456125,52	3185095,21
4	456126,90	3185092,76
5	456132,13	3185095,69
1	456121,28	3185114,89

Каталог координат характерных точек границ части земельного участка 373/5 площадью 212 кв. м, образуемой на существующем земельном участке 27:23:0041305:2

№ точки	X, м	Y, м
1	455976,85	3185267,40
2	455978,66	3185268,82
3	455964,84	3185292,75

4	455964,59	3185293,17
5	455964,31	3185293,58
6	455964,02	3185293,98
7	455963,70	3185294,36
8	455963,37	3185294,72
9	455963,02	3185295,06
10	455962,65	3185295,39
11	455962,27	3185295,70
12	455961,87	3185295,99
13	455961,46	3185296,26
14	455961,03	3185296,51
15	455960,60	3185296,74
16	455960,15	3185296,95
17	455959,69	3185297,13
18	455959,22	3185297,29
19	455958,75	3185297,43
20	455958,27	3185297,54
21	455957,79	3185297,63
22	455957,30	3185297,70
23	455956,81	3185297,74
24	455956,32	3185297,76
25	455955,82	3185297,76
26	455955,33	3185297,72
27	455954,84	3185297,67
28	455954,36	3185297,59
29	455953,87	3185297,49
30	455953,40	3185297,36
31	455952,93	3185297,21
32	455952,47	3185297,04
33	455943,75	3185292,09
34	455934,33	3185284,64
35	455962,91	3185291,95
1	455976,85	3185267,40

Каталог координат характерных точек границ части земельного участка 373/3 площадью 28 кв. м, образуемой на существующем земельном участке 27:23:0041305:2

№ точки	X, м	Y, м
1	455982,19	3185262,69
2	455980,35	3185261,25
3	455986,07	3185251,17
4	455988,15	3185252,37
5	455983,77	3185259,95
1	455982,19	3185262,69

Каталог координат характерных точек границ части земельного участка 373/2 площадью 7025 кв. м, образуемой на существующем земельном участке 27:23:0041305:2

№ точки	X, м	Y, м
1	455771,70	3185070,16
2	455772,83	3185071,04
3	455771,74	3185085,12
4	455780,37	3185091,87
5	455785,65	3185085,13
6	455792,13	3185081,72
7	455805,38	3185092,09

8	455804,88	3185098,65
9	455972,98	3185230,34
10	455973,80	3185256,12
11	455980,35	3185261,25
12	455976,85	3185267,40
13	455976,62	3185267,22
14	455969,00	3185262,25
15	455956,84	3185252,73
16	455934,01	3185284,39
17	455924,58	3185276,94
18	455947,01	3185245,03
19	455918,26	3185222,51
20	455919,98	3185220,32
21	455797,17	3185124,11
22	455800,69	3185119,61
23	455767,63	3185093,70
24	455764,77	3185097,35
25	455759,27	3185093,05
26	455763,57	3185087,56
27	455761,05	3185086,24
1	455771,70	3185070,16

Каталог координат характерных точек границ части земельного участка 373/6 площадью 77 кв. м, образуемой на существующем земельном участке 27:23:0041305:2

№ точки	X, м	Y, м
1	455982,19	3185262,69
2	455990,86	3185269,48
3	455987,29	3185275,58
4	455978,66	3185268,82
5	455980,76	3185265,17
1	455982,19	3185262,69

Каталог координат характерных точек границ части земельного участка 373/4 площадью 16 кв. м, образуемой на существующем земельном участке 27:23:0041305:2

№ точки	X, м	Y, м
1	455980,35	3185261,25
2	455982,19	3185262,69
3	455980,76	3185265,17
4	455978,66	3185268,82
5	455976,85	3185267,40
1	455980,35	3185261,25

Каталог координат характерных точек границ части земельного участка 395/1 площадью 4278 кв. м, образуемой на существующем земельном участке 27:17:0000000:3667

№ точки	X, м	Y, м
1	446312,35	3187453,29
2	446346,41	3187499,67
3	446447,37	3187639,73
4	446471,42	3187673,26
5	446502,29	3187714,65
6	446519,98	3187739,09

7	446521,84	3187737,38
8	446523,96	3187740,63
9	446530,68	3187750,93
10	446530,68	3187750,94
11	446512,15	3187765,04
12	446507,86	3187759,62
13	446507,58	3187759,26
14	446481,23	3187719,51
15	446454,97	3187678,11
16	446428,73	3187636,76
17	446402,46	3187595,39
18	446376,77	3187554,85
19	446351,06	3187514,31
20	446325,35	3187473,78
1	446312,35	3187453,29

Каталог координат характерных точек границ части земельного участка 395/2 площадью 788 кв. м, образуемой на существующем земельном участке 27:17:0000000:3667

№ точки	X, м	Y, м
1	446216,53	3187352,65
2	446240,29	3187353,45
3	446253,52	3187371,85
4	446224,30	3187371,94
5	446213,70	3187379,03
6	446203,68	3187359,12
7	446207,23	3187357,04
1	446216,53	3187352,65

Каталог координат характерных точек границ части земельного участка 396/1 площадью 47 кв. м, образуемой на существующем земельном участке 27:17:0000000:3670

№ точки	X, м	Y, м
1	446781,99	3188118,98
2	446783,82	3188120,15
3	446787,82	3188122,71
4	446780,85	3188126,34
5	446775,00	3188122,63
1	446781,99	3188118,98

Каталог координат характерных точек границ части земельного участка 396/2 площадью 25 кв. м, образуемой на существующем земельном участке 27:17:0000000:3670

№ точки	X, м	Y, м
1	446763,62	3188128,57
2	446772,90	3188130,49
3	446765,93	3188134,12
4	446763,16	3188128,81
1	446763,62	3188128,57

Каталог координат характерных точек границ части земельного участка 398/2 площадью 901 кв. м, образуемой на существующем земельном участке 27:17:0000000:3674

№ точки	X, м	Y, м
1	447129,78	3188088,70
2	447130,30	3188089,88
3	447068,93	3188125,64
4	447069,10	3188125,75
5	447053,93	3188134,64
6	447053,72	3188134,50
7	447050,72	3188136,52
9	447030,31	3188127,26
10	447032,13	3188126,41
12	447037,34	3188123,98
14	447054,26	3188116,08
15	447058,96	3188113,88
16	447062,44	3188116,77
19	447064,52	3188118,50
20	447128,49	3188085,77
1	447129,78	3188088,70
Каталог координат характерных точек границ части земельного участка 398/1 площадью 91 кв. м, образуемой на существующем земельном участке 27:17:000000:3674		
№ точки	X, м	Y, м
1	447072,07	3188127,68
2	447074,24	3188129,09
3	447077,45	3188130,49
4	447061,06	3188139,21
5	447056,23	3188136,11
1	447072,07	3188127,68
Каталог координат характерных точек границ части земельного участка 399/1 площадью 629 кв. м, образуемой на существующем земельном участке 27:17:000000:3675		
№ точки	X, м	Y, м
1	446906,68	3188014,18
2	446911,29	3188029,86
3	446922,98	3188069,69
4	446921,55	3188072,46
5	446919,75	3188075,95
6	446908,77	3188070,63
7	446906,74	3188069,65
8	446909,17	3188065,18
11	446909,92	3188063,81
13	446902,90	3188035,82
14	446898,52	3188018,37
15	446898,53	3188018,38
16	446898,15	3188016,88
17	446903,07	3188015,32
1	446906,68	3188014,18
Каталог координат характерных точек границ части земельного участка 401/1 площадью 16 кв. м, образуемой на существующем земельном участке 27:17:000000:3677		
№ точки	X, м	Y, м

1	446855,88	3188043,11
2	446867,60	3188046,54
3	446867,22	3188049,10
4	446867,28	3188049,13
1	446855,88	3188043,11
Каталог координат характерных точек границ части земельного участка 408/2 площадью 897 кв. м, образуемой на существующем земельном участке 27:17:0000000:3755		
№ точки		
X, м		
Y, м		
1	455025,57	3189304,49
2	455032,94	3189315,16
3	455041,21	3189322,66
4	455023,98	3189374,83
5	455019,36	3189368,18
6	455015,58	3189348,54
1	455025,57	3189304,49
Каталог координат характерных точек границ части земельного участка 463/1 площадью 5 кв. м, образуемой на существующем земельном участке 27:17:0329204:2386		
№ точки		
X, м		
Y, м		
1	445539,66	3185322,91
2	445536,31	3185319,40
3	445537,04	3185318,71
4	445540,39	3185322,22
1	445539,66	3185322,91
Каталог координат характерных точек границ части земельного участка 463/2 площадью 1 кв. м, образуемой на существующем земельном участке 27:17:0329204:2386		
№ точки		
X, м		
Y, м		
1	445605,05	3185385,27
2	445605,74	3185384,54
3	445606,47	3185385,23
4	445605,78	3185385,96
1	445605,05	3185385,27
Каталог координат характерных точек границ части земельного участка 7/2 площадью 2946 кв. м, образуемой на существующем земельном участке 27:17:0300807:231		
№ точки		
X, м		
Y, м		
1	451478,82	3189968,02
2	451442,50	3189985,58
3	451350,22	3189872,84
4	451319,31	3189827,37
5	451263,91	3189748,13
6	451273,82	3189744,81
7	451335,95	3189842,04
8	451400,65	3189923,44
9	451435,43	3189962,68
10	451470,86	3189953,43

1	451478,82	3189968,02
Каталог координат характерных точек границ части земельного участка 47/1 площадью 2 кв. м, образуемой на существующем земельном участке 27:17:0322402:50		
№ точки	X, м	Y, м
1	455195,79	3188542,82
2	455196,58	3188543,36
3	455194,63	3188546,10
1	455195,79	3188542,82
Каталог координат характерных точек границ части земельного участка 49/1 площадью 181 кв. м, образуемой на существующем земельном участке 27:17:0322402:69		
№ точки	X, м	Y, м
1	455239,87	3188573,98
2	455246,75	3188578,80
3	455223,69	3188611,32
4	455223,16	3188610,95
5	455229,61	3188596,55
1	455239,87	3188573,98
Каталог координат характерных точек границ части земельного участка 49/2 площадью 123 кв. м, образуемой на существующем земельном участке 27:17:0322402:69		
№ точки	X, м	Y, м
1	455223,52	3188577,70
2	455214,76	3188605,16
3	455207,43	3188600,10
1	455223,52	3188577,70
Каталог координат характерных точек границ части земельного участка 113/1 площадью 488 кв. м, образуемой на существующем земельном участке 27:17:0329201:1816		
№ точки	X, м	Y, м
1	456415,40	3185576,38
2	456413,72	3185592,28
3	456412,61	3185602,79
4	456378,46	3185576,03
1	456415,40	3185576,38
Каталог координат характерных точек границ части земельного участка 118/1 площадью 128 кв. м, образуемой на существующем земельном участке 27:17:0329201:1847		
№ точки	X, м	Y, м
1	455905,63	3187022,72
2	455935,63	3187022,71
3	455935,65	3187026,91
4	455905,65	3187027,07
1	455905,63	3187022,72

Каталог координат характерных точек границ части земельного участка 122/1 площадью 1051 кв. м, образуемой на существующем земельном участке 27:17:0329201:234		
№ точки	X, м	Y, м
1	455415,24	3187738,02
2	455461,42	3187754,62
3	455460,53	3187779,63
4	455414,51	3187757,95
1	455415,24	3187738,02
Каталог координат характерных точек границ части земельного участка 129/1 площадью 329 кв. м, образуемой на существующем земельном участке 27:17:0329201:3473		
№ точки	X, м	Y, м
1	456191,03	3186355,15
2	456191,28	3186363,53
3	456191,67	3186376,66
4	456190,60	3186376,34
5	456172,93	3186370,53
6	456177,54	3186352,32
1	456191,03	3186355,15
Каталог координат характерных точек границ части земельного участка 129/2 площадью 6 кв. м, образуемой на существующем земельном участке 27:17:0329201:3473		
№ точки	X, м	Y, м
1	456190,60	3186376,34
2	456191,67	3186376,69
3	456191,83	3186381,93
4	456190,45	3186381,67
1	456190,60	3186376,34
Каталог координат характерных точек границ части земельного участка 365/1 площадью 1 кв. м, образуемой на существующем земельном участке 27:23:0041043:6		
№ точки	X, м	Y, м
5	456140,01	3185365,02
2	456140,02	3185365,02
3	456148,05	3185367,69
4	456148,58	3185368,10
5	456140,01	3185365,02
Каталог координат характерных точек границ части земельного участка 372/3 площадью 147 кв. м, образуемой на существующем земельном участке 27:23:0041044:4		
№ точки	X, м	Y, м
1	456013,26	3185270,43
2	456011,53	3185273,67
3	456003,22	3185288,06

4	455993,12	3185280,15
5	455996,63	3185274,00
6	456002,58	3185278,66
7	456010,64	3185268,38
1	456013,26	3185270,43

Каталог координат характерных точек границ части земельного участка 372/7 площадью 110 кв. м, образуемой на существующем земельном участке 27:23:0041044:4

№ точки	X, м	Y, м
1	456042,64	3185291,41
2	456053,69	3185298,16
3	456057,28	3185300,97
4	456036,52	3185302,01
5	456038,53	3185298,53
1	456042,64	3185291,41

Каталог координат характерных точек границ части земельного участка 372/8 площадью 210 кв. м, образуемой на существующем земельном участке 27:23:0041044:4

№ точки	X, м	Y, м
1	456047,05	3185246,32
2	456053,88	3185251,82
3	456042,65	3185272,18
4	456034,92	3185267,81
1	456047,05	3185246,32

Каталог координат характерных точек границ части земельного участка 372/6 площадью 1015 кв. м, образуемой на существующем земельном участке 27:23:0041044:4

№ точки	X, м	Y, м
1	456033,13	3185235,23
2	456033,72	3185235,70
3	456042,16	3185242,39
4	456047,05	3185246,32
5	456034,92	3185267,81
6	456042,65	3185272,18
7	456050,92	3185277,04
8	456042,64	3185291,41
9	456030,87	3185284,22
10	456013,26	3185270,43
11	456014,23	3185268,63
12	456019,09	3185259,56
1	456033,13	3185235,23

Каталог координат характерных точек границ части земельного участка 372/5 площадью 322 кв. м, образуемой на существующем земельном участке 27:23:0041044:4

№ точки	X, м	Y, м
1	456026,15	3185302,53
2	456004,04	3185303,63
3	455998,90	3185312,46

5	455996,38	3185310,70
6	455996,35	3185310,59
7	455996,31	3185310,48
8	455996,28	3185310,36
9	455996,25	3185310,25
10	455996,22	3185310,13
11	455996,19	3185310,02
12	455996,16	3185309,90
13	455996,14	3185309,79
14	455996,11	3185309,67
15	455996,09	3185309,56
16	455996,07	3185309,44
17	455996,02	3185309,21
18	455996,00	3185309,03
19	455995,92	3185308,38
20	455995,88	3185307,79
21	455995,86	3185307,18
22	455995,87	3185306,56
23	455995,91	3185305,92
24	455995,98	3185305,27
25	455996,07	3185304,60
26	455996,19	3185303,93
27	455996,33	3185303,24
28	455996,51	3185302,54
29	455996,70	3185301,83
30	455996,92	3185301,11
31	455997,17	3185300,38
32	455997,44	3185299,65
33	455997,73	3185298,90
34	455998,04	3185298,15
35	455998,72	3185296,61
36	455999,09	3185295,82
37	455999,87	3185294,23
38	456000,28	3185293,41
39	456000,71	3185292,59
40	456001,14	3185291,75
41	456001,59	3185290,89
42	456003,22	3185288,06
43	456003,38	3185288,18
44	456005,07	3185286,02
1	456026,15	3185302,53

Каталог координат характерных точек границ части земельного участка 372/4 площадью 609 кв. м, образуемой на существующем земельном участке 27:23:0041044:4

№ точки	X, м	Y, м
1	456013,26	3185270,43
2	456030,87	3185284,22
3	456042,64	3185291,41
4	456038,53	3185298,53
5	456036,52	3185302,01
6	456026,15	3185302,53
7	456005,07	3185286,02
8	456003,38	3185288,18
9	456003,22	3185288,06
10	456011,53	3185273,67
1	456013,26	3185270,43

Каталог координат характерных точек границ части земельного участка 374/1 площадью 18 кв. м, образуемой на существующем земельном участке 27:23:0041306:164

№ точки	X, м	Y, м
1	455899,70	3185292,70
2	455908,68	3185297,72
3	455925,96	3185307,45
4	455925,54	3185308,13
5	455899,50	3185293,04
1	455899,70	3185292,70

Каталог координат характерных точек границ части земельного участка 376/1 площадью 102 кв. м, образуемой на существующем земельном участке 27:23:0042024:2 (ЕЗ:27:23:0000000:4)

№ точки	X, м	Y, м
1	460497,88	3184440,87
2	460506,59	3184451,13
3	460500,50	3184456,30
4	460492,65	3184447,06
1	460497,88	3184440,87

Каталог координат характерных точек границ части земельного участка 390/2 площадью 2752 кв. м, образуемой на существующем земельном участке 27:17:0000000:3657

№ точки	X, м	Y, м
1	446698,28	3187939,24
2	446703,75	3187943,49
3	446787,17	3188004,33
4	446790,03	3188005,98
5	446828,54	3188028,18
6	446821,43	3188037,84
7	446794,28	3188022,67
8	446676,35	3187942,87
9	446650,92	3187920,74
10	446663,05	3187911,91
1	446698,28	3187939,24

Каталог координат характерных точек границ части земельного участка 391/1 площадью 8659 кв. м, образуемой на существующем земельном участке 27:17:0000000:3662

№ точки	X, м	Y, м
1	455107,91	3189429,43
2	455131,69	3189477,26
3	455139,29	3189476,51
4	455161,75	3189679,39
5	455161,99	3189690,87
6	455162,06	3189694,35
7	455150,37	3189695,02
8	455145,04	3189694,99
9	455139,78	3189694,83
10	455133,38	3189694,96
11	455129,65	3189694,94

12	455125,75	3189664,34
13	455105,20	3189502,99
14	455102,36	3189503,71
15	455097,05	3189484,43
16	455098,56	3189484,02
18	455088,97	3189468,28
1	455107,91	3189429,43
1	455125,53	3189491,50
2	455124,33	3189487,47
3	455124,81	3189487,33
4	455123,84	3189484,07
5	455134,39	3189480,94
6	455137,52	3189491,48
7	455126,98	3189494,62
8	455126,01	3189491,36
1	455125,53	3189491,50
1	455115,36	3189491,74
2	455116,45	3189494,96
3	455106,03	3189498,48
4	455104,94	3189495,26
5	455104,47	3189495,42
6	455103,12	3189491,44
7	455103,60	3189491,28
8	455102,51	3189488,06
9	455112,93	3189484,54
10	455114,02	3189487,76
1	455115,36	3189491,74
1	455154,22	3189661,21
2	455151,85	3189661,55
3	455151,92	3189662,10
4	455148,16	3189662,63
5	455148,08	3189662,09
6	455146,99	3189662,24
7	455146,62	3189659,60
8	455147,70	3189659,44
9	455147,62	3189658,87
10	455151,38	3189658,33
11	455151,47	3189658,90
12	455153,84	3189658,56
1	455154,22	3189661,21
1	455131,17	3189677,35
2	455134,93	3189676,81
3	455135,01	3189677,38
4	455137,39	3189677,04
5	455137,77	3189679,68
6	455135,39	3189680,02
7	455135,47	3189680,57
8	455131,71	3189681,11
9	455131,63	3189680,56
10	455130,54	3189680,72
11	455130,16	3189678,07
12	455131,25	3189677,92
1	455131,17	3189677,35

Каталог координат характерных точек границ части земельного участка 400/1 площадью 25 кв. м, образуемой на существующем земельном участке 27:17:0000000:3676

№ точки	X, м	Y, м
1	446886,17	3188008,81
2	446886,27	3188008,89
3	446889,93	3188011,58
4	446886,57	3188016,56
5	446884,96	3188015,37
6	446886,48	3188013,12
7	446882,50	3188010,86
8	446882,58	3188010,73
1	446886,17	3188008,81

Каталог координат характерных точек границ части земельного участка 402/1 площадью 19 кв. м, образуемой на существующем земельном участке 27:17:0000000:3678

№ точки	X, м	Y, м
1	446849,07	3188037,67
3	446848,01	3188038,95
4	446838,74	3188034,06
5	446841,78	3188032,86
1	446849,07	3188037,67

Каталог координат характерных точек границ части земельного участка 407/1 площадью 59 кв. м, образуемой на существующем земельном участке 27:17:0000000:3754

№ точки	X, м	Y, м
1	444309,91	3184870,92
2	444320,59	3184877,98
3	444318,33	3184882,32
4	444307,86	3184874,85
1	444309,91	3184870,92

Каталог координат характерных точек границ части земельного участка 409/1 площадью 2630 кв. м, образуемой на существующем земельном участке 27:17:0000000:4191

№ точки	X, м	Y, м
1	455191,59	3189947,41
2	455197,59	319/1.57
3	455195,30	3190143,62
4	455194,30	3190143,59
5	455192,45	3190118,37
6	455188,38	3190113,75
7	455170,24	3190111,88
8	455169,57	3190106,36
9	455169,55	3190104,70
10	455168,86	3190104,70
11	455167,76	3190104,66
12	455168,41	3190055,51
13	455190,85	3190017,31
1	455191,59	3189947,41

Каталог координат характерных точек границ части земельного участка 420/13 площадью 2140 кв. м, образуемой на существующем земельном участке 27:17:0000000:3714		
№ точки	X, м	Y, м
1	441621,98	3180291,29
2	441626,01	3180293,45
3	441626,40	3180324,45
4	441778,67	3180559,13
5	441835,49	3180605,51
6	441976,75	3180601,44
7	441981,78	3180601,41
8	441981,90	3180605,33
9	441976,87	3180605,44
10	441834,12	3180609,55
11	441775,65	3180561,83
12	441622,41	3180325,66
1	441621,98	3180291,29
Каталог координат характерных точек границ части земельного участка 461/1 площадью 9352 кв. м, образуемой на существующем земельном участке 27:17:0329204:2247		
№ точки	X, м	Y, м
1	453599,11	3190468,56
2	453574,36	3190529,95
4	453543,97	3190570,54
5	453541,18	3190568,16
6	453517,48	3190547,93
7	453462,86	3190569,70
8	453486,01	3190469,31
9	453488,97	3190469,29
10	453488,98	3190469,29
1	453599,11	3190468,56
Каталог координат характерных точек границ части земельного участка 461/2 площадью 1104 кв. м, образуемой на существующем земельном участке 27:17:0329204:2247		
№ точки	X, м	Y, м
1	453588,30	3190385,12
2	453591,87	3190387,50
4	453623,34	3190408,48
5	453611,70	3190437,34
6	453573,79	3190392,28
1	453588,30	3190385,12
Каталог координат характерных точек границ части земельного участка 136/6 площадью 532 кв. м, образуемой на существующем земельном участке 27:17:0329201:3821		
№ точки	X, м	Y, м
1	456293,63	3185414,53
2	456294,90	3185481,15
3	456286,90	3185481,17

4	456285,63	3185414,88
1	456293,63	3185414,53
Каталог координат характерных точек границ части земельного участка 136/4 площадью 91 кв. м, образуемой на существующем земельном участке 27:17:0329201:3821		
№ точки	X, м	Y, м
1	456197,24	3185418,77
2	456205,00	3185418,43
3	456204,05	3185427,86
4	456201,28	3185427,30
5	456200,27	3185432,19
6	456195,38	3185431,19
7	456196,38	3185426,29
1	456197,24	3185418,77
Каталог координат характерных точек границ части земельного участка 136/7 площадью 390 кв. м, образуемой на существующем земельном участке 27:17:0329201:3821		
№ точки	X, м	Y, м
1	456287,01	3185493,52
2	456291,31	3185496,85
3	456295,07	3185489,83
4	456295,12	3185492,58
5	456304,94	3185499,34
6	456292,91	3185523,86
7	456286,32	3185519,85
8	456295,41	3185502,18
9	456289,35	3185498,01
10	456286,59	3185501,53
11	456278,05	3185501,75
12	456274,67	3185499,13
13	456274,53	3185493,42
14	456274,66	3185488,35
15	456279,66	3185488,46
16	456279,53	3185493,48
17	456279,53	3185493,71
1	456287,01	3185493,52
Каталог координат характерных точек границ части земельного участка 136/5 площадью 845 кв. м, образуемой на существующем земельном участке 27:17:0329201:3821		
№ точки	X, м	Y, м
1	456193,24	3185418,95
2	456193,65	3185422,75
3	456161,34	3185423,64
4	456138,18	3185424,28
5	456122,47	3185447,40
6	456104,54	3185437,91
7	456098,73	3185439,06
8	456094,83	3185436,41
9	456077,70	3185439,68
10	456076,71	3185434,49
11	456094,42	3185431,36

12	456136,04	3185421,46
1	456193,24	3185418,95
Каталог координат характерных точек границ части земельного участка 138/6 площадью 14 кв. м, образуемой на существующем земельном участке 27:17:0329201:3823		
№ точки	X, м	Y, м
1	456302,35	3186251,51
3	456305,78	3186246,31
4	456307,21	3186247,96
5	456303,96	3186253,37
1	456302,35	3186251,51
Каталог координат характерных точек границ части земельного участка 138/8 площадью 1961 кв. м, образуемой на существующем земельном участке 27:17:0329201:3823		
№ точки	X, м	Y, м
1	456420,67	3186067,52
2	456423,19	3186069,15
3	456428,05	3186081,32
4	456429,20	3186088,36
5	456425,34	3186097,95
6	456388,57	3186150,59
7	456405,97	3186164,15
8	456398,75	3186186,43
9	456378,83	3186170,90
10	456394,89	3186104,02
11	456410,54	3186081,86
12	456416,90	3186072,86
13	456417,60	3186071,87
1	456420,67	3186067,52
Каталог координат характерных точек границ части земельного участка 138/7 площадью 190 кв. м, образуемой на существующем земельном участке 27:17:0329201:3823		
№ точки	X, м	Y, м
1	456373,62	3186166,84
2	456364,01	3186159,35
3	456381,63	3186133,45
1	456373,62	3186166,84
Каталог координат характерных точек границ части земельного участка 175/1 площадью 1516 кв. м, образуемой на существующем земельном участке 27:17:0329201:4059		
№ точки	X, м	Y, м
1	455691,85	3187835,22
2	455705,15	3187841,66
3	455704,99	3187850,46
4	455701,38	3187857,91
5	455704,82	3187860,07
6	455704,16	3187897,32
7	455666,66	3187896,56

1	455691,85	3187835,22
Каталог координат характерных точек границ части земельного участка 180/1 площадью 1937 кв. м, образуемой на существующем земельном участке 27:17:0329201:4067		
№ точки	X, м	Y, м
1	456328,12	3186390,91
2	456315,95	3186412,84
3	456224,45	3186386,36
4	456232,72	3186371,82
1	456328,12	3186390,91
Каталог координат характерных точек границ части земельного участка 181/3 площадью 463 кв. м, образуемой на существующем земельном участке 27:17:0329201:4071		
№ точки	X, м	Y, м
1	455595,38	3187810,02
2	455593,57	3187862,11
3	455576,07	3187854,37
4	455576,06	3187854,36
1	455595,38	3187810,02
Каталог координат характерных точек границ части земельного участка 181/2 площадью 122 кв. м, образуемой на существующем земельном участке 27:17:0329201:4071		
№ точки	X, м	Y, м
1	455576,06	3187854,36
2	455576,07	3187854,37
3	455593,57	3187862,11
4	455593,35	3187868,57
5	455573,67	3187859,87
6	455573,66	3187859,87
1	455576,06	3187854,36
Каталог координат характерных точек границ части земельного участка 194/1 площадью 355 кв. м, образуемой на существующем земельном участке 27:17:0329201:4105		
№ точки	X, м	Y, м
1	458679,04	3184709,91
2	458689,33	3184831,52
3	458689,57	3184841,88
4	458693,88	3184894,57
5	458691,95	3184895,30
6	458677,53	3184709,94
1	458679,04	3184709,91
Каталог координат характерных точек границ части земельного участка 209/2 площадью 30 кв. м, образуемой на существующем земельном участке 27:17:0329201:4200		
№ точки	X, м	Y, м

1	455578,87	3188093,96
2	455584,28	3188096,40
3	455580,36	3188104,91
4	455580,74	3188101,38
5	455578,70	3188100,46
1	455578,87	3188093,96

Каталог координат характерных точек границ части земельного участка 209/1 площадью 91 кв. м, образуемой на существующем земельном участке 27:17:0329201:4200

№ точки	X, м	Y, м
1	455579,57	3188067,13
2	455594,55	3188074,11
3	455594,54	3188074,12
4	455592,03	3188079,56
5	455579,40	3188073,67
1	455579,57	3188067,13

Каталог координат характерных точек границ части земельного участка 218/2 площадью 90 кв. м, образуемой на существующем земельном участке 27:17:0329201:470

№ точки	X, м	Y, м
1	455345,30	3188728,65
2	455346,20	3188730,68
3	455342,79	3188764,48
4	455338,83	3188764,37
1	455345,30	3188728,65

Каталог координат характерных точек границ части земельного участка 220/3 площадью 176 кв. м, образуемой на существующем земельном участке 27:17:0329201:48

№ точки	X, м	Y, м
1	455190,90	3188695,26
2	455206,25	3188706,04
3	455202,80	3188716,02
4	455194,11	3188709,76
5	455189,95	3188715,54
6	455188,45	3188714,48
7	455192,25	3188706,82
1	455190,90	3188695,26

Каталог координат характерных точек границ части земельного участка 220/4 площадью 690 кв. м, образуемой на существующем земельном участке 27:17:0329201:48

№ точки	X, м	Y, м
1	455149,17	3188665,92
2	455170,94	3188681,21
3	455181,60	3188688,71
4	455174,41	3188704,48
5	455157,59	3188692,51
6	455140,36	3188680,24
7	455140,90	3188679,04

1	455149,17	3188665,92
Каталог координат характерных точек границ части земельного участка 246/1 площадью 65 кв. м, образуемой на существующем земельном участке 27:17:0329201:595		
№ точки	X, м	Y, м
1	456399,33	3186029,23
2	456401,17	3186031,15
3	456404,91	3186033,92
4	456403,92	3186044,33
5	456398,22	3186040,87
1	456399,33	3186029,23
Каталог координат характерных точек границ части земельного участка 246/2 площадью 53 кв. м, образуемой на существующем земельном участке 27:17:0329201:595		
№ точки	X, м	Y, м
1	456385,20	3186000,16
2	456389,29	3186001,44
3	456393,78	3186001,54
4	456394,42	3186007,55
5	456388,30	3186007,41
6	456385,64	3186006,57
1	456385,20	3186000,16
Каталог координат характерных точек границ части земельного участка 271/16 площадью 3135 кв. м, образуемой на существующем земельном участке 27:17:0329204:2237		
№ точки	X, м	Y, м
1	445646,86	3186297,85
3	445661,09	3186325,26
4	445586,18	3186401,01
5	445580,13	3186386,61
6	445572,16	3186372,63
1	445646,86	3186297,85
Каталог координат характерных точек границ части земельного участка 271/18 площадью 4067 кв. м, образуемой на существующем земельном участке 27:17:0329204:2237		
№ точки	X, м	Y, м
1	444544,52	3185216,20
2	444554,15	3185220,77
3	444581,95	3185229,25
4	444581,71	3185230,25
5	444540,30	3185367,45
6	444516,39	3185352,51
7	444552,66	3185220,84
8	444544,23	3185218,10
1	444544,52	3185216,20

Каталог координат характерных точек границ части земельного участка 271/17 площадью 1261 кв. м, образуемой на существующем земельном участке 27:17:0329204:2237

№ точки	X, м	Y, м
1	445565,17	3185411,92
2	445639,35	3185496,44
3	445790,94	3185555,98
4	445814,34	3185530,03
5	445817,26	3185532,75
6	445792,05	3185560,71
7	445636,99	3185499,81
8	445560,18	3185412,30
1	445565,17	3185411,92

Каталог координат характерных точек границ части земельного участка 271/15 площадью 5266 кв. м, образуемой на существующем земельном участке 27:17:0329204:2237

№ точки	X, м	Y, м
1	446062,71	3187296,08
2	446053,74	3187314,71
3	445991,68	3187187,96
4	445962,00	3187124,21
5	446052,95	3187076,18
6	446061,07	3187090,84
7	446157,27	3187042,73
8	446155,52	3187047,35
9	445980,24	3187139,91
1	446062,71	3187296,08

Каталог координат характерных точек границ части земельного участка 305/2 площадью 543 кв. м, образуемой на существующем земельном участке 27:17:0329301:1060

№ точки	X, м	Y, м
1	443116,88	3184259,39
2	443120,11	3184263,42
3	442985,78	3184246,16
4	442982,32	3184241,64
5	443093,54	3184255,92
1	443116,88	3184259,39

Каталог координат характерных точек границ части земельного участка 307/1 площадью 159 кв. м, образуемой на существующем земельном участке 27:17:0329301:1230

№ точки	X, м	Y, м
1	443091,51	3184207,93
2	443091,08	3184227,25
3	443075,20	3184205,64
4	443075,07	3184205,46
1	443091,51	3184207,93

Каталог координат характерных точек границ части земельного участка 310/2 площадью 22 кв. м, образуемой на существующем земельном участке 27:17:0329301:1246

№ точки	X, м	Y, м
1	443388,87	3184308,24
2	443402,39	3184313,24
3	443394,04	3184312,05
4	443387,79	3184311,12
1	443388,87	3184308,24

Каталог координат характерных точек границ части земельного участка 312/3 площадью 515 кв. м, образуемой на существующем земельном участке 27:17:0329301:1251 (27:17:0329301:253 (ЕЗ 27:17:0000000:489))

№ точки	X, м	Y, м
1	443992,71	3185545,37
2	443991,26	3185580,55
3	443990,80	3185591,73
4	443984,44	3185611,17
5	443977,44	3185608,36
6	443978,09	3185590,52
7	443980,45	3185580,21
8	443984,43	3185568,07
9	443986,99	3185560,62
1	443992,71	3185545,37

Каталог координат характерных точек границ части земельного участка 316/1 площадью 5 кв. м, образуемой на существующем земельном участке 27:17:0329301:1275

№ точки	X, м	Y, м
1	443739,01	3184944,17
2	443745,98	3184948,05
3	443745,88	3184948,82
4	443738,49	3184944,54
1	443739,01	3184944,17

Каталог координат характерных точек границ части земельного участка 319/1 площадью 177 кв. м, образуемой на существующем земельном участке 27:23:0000000:23662

№ точки	X, м	Y, м
1	455826,67	3185594,06
2	455826,88	3185594,09
3	455832,92	3185595,05
4	455826,86	3185606,67
5	455839,58	3185613,63
6	455838,98	3185614,55
7	455827,52	3185613,08
8	455825,90	3185612,92
9	455824,11	3185611,94
10	455823,64	3185612,71
11	455817,03	3185612,07
12	455818,80	3185609,15
1	455826,67	3185594,06

Каталог координат характерных точек границ части земельного участка 327/3 площадью 1704 кв. м, образуемой на существующем земельном участке 27:23:0000000:28518		
№ точки	X, м	Y, м
1	460550,90	3184537,82
2	460582,24	3184569,37
3	460573,42	3184601,85
4	460604,58	3184610,82
5	460660,98	3184655,11
6	460650,62	3184659,52
7	460599,95	3184619,89
8	460570,66	3184611,53
9	460561,15	3184609,97
10	460560,90	3184609,81
11	460571,08	3184572,32
12	460559,32	3184560,39
13	460562,88	3184556,97
14	460547,67	3184541,15
1	460550,90	3184537,82
Каталог координат характерных точек границ части земельного участка 327/5 площадью 1569 кв. м, образуемой на существующем земельном участке 27:23:0000000:28518		
№ точки	X, м	Y, м
1	460544,19	3184544,74
2	460555,81	3184556,83
3	460559,32	3184560,39
4	460548,56	3184570,73
5	460553,66	3184607,62
6	460549,11	3184612,17
7	460547,13	3184610,04
8	460537,65	3184620,85
9	460524,19	3184607,39
10	460529,66	3184601,93
11	460524,88	3184567,38
12	460532,85	3184556,71
13	460533,19	3184556,38
14	460533,14	3184556,32
15	460533,78	3184555,46
1	460544,19	3184544,74
Каталог координат характерных точек границ части земельного участка 327/6 площадью 758 кв. м, образуемой на существующем земельном участке 27:23:0000000:28518		
№ точки	X, м	Y, м
1	460423,31	3184692,45
2	460427,77	3184696,29
3	460426,22	3184698,09
4	460434,21	3184704,97
5	460455,48	3184699,95
6	460479,11	3184694,39
7	460480,69	3184701,05
8	460410,33	3184718,14

9	460404,23	3184710,92
1	460423,31	3184692,45
Каталог координат характерных точек границ части земельного участка 327/4 площадью 109 кв. м, образуемой на существующем земельном участке 27:23:000000:28518		
№ точки	X, м	Y, м
1	460547,67	3184541,15
2	460562,88	3184556,97
3	460559,32	3184560,39
4	460555,81	3184556,83
5	460544,19	3184544,74
1	460547,67	3184541,15
Каталог координат характерных точек границ части земельного участка 329/1 площадью 2313 кв. м, образуемой на существующем земельном участке 27:23:000000:28520		
№ точки	X, м	Y, м
1	46/6.224	3184972,42
2	46/3.4512	3184983,73
3	459965,85	3184995,22
4	459965,37	3184995,34
5	459954,17	3184997,97
6	459938,14	3185001,75
7	459892,26	3185012,55
8	459879,36	3185013,64
9	459863,92	3185013,64
10	459856,79	3185006,92
11	459847,50	3185007,43
12	459834,11	3185007,83
13	459828,64	3185000,58
14	459963,53	3184985,48
1	46/6.224	3184972,42
Каталог координат характерных точек границ части земельного участка 344/1 площадью 8 кв. м, образуемой на существующем земельном участке 27:23:0040410:18		
№ точки	X, м	Y, м
1	460734,96	3184733,36
2	460733,22	3184735,07
4	460729,81	3184731,62
5	460733,79	3184732,22
1	460734,96	3184733,36
Каталог координат характерных точек границ части земельного участка 361/1 площадью 51 кв. м, образуемой на существующем земельном участке 27:23:0040719:1		
№ точки	X, м	Y, м
1	458676,73	3184681,31
2	458677,23	3184687,60
3	458669,20	3184687,75
4	458668,67	3184681,31

1	458676,73	3184681,31
Каталог координат характерных точек границ части земельного участка 27/2 площадью 2080 кв. м, образуемой на существующем земельном участке 27:17:0300807:65		
№ точки	X, м	Y, м
1	452563,71	3190584,22
2	452521,94	3190580,15
3	452526,81	3190506,62
4	452531,32	3190506,35
5	452543,01	3190507,39
1	452563,71	3190584,22
1	452537,20	3190572,73
2	452537,01	3190575,28
3	452538,33	3190575,37
4	452538,07	3190578,89
5	452536,76	3190578,80
6	452536,57	3190581,35
7	452527,96	3190580,72
8	452528,14	3190578,17
9	452526,83	3190578,08
10	452527,08	3190574,56
11	452528,40	3190574,65
12	452528,58	3190572,11
1	452537,20	3190572,73
Каталог координат характерных точек границ части земельного участка 139/1 площадью 138 кв. м, образуемой на существующем земельном участке 27:17:0329201:3824		
№ точки	X, м	Y, м
1	456238,74	3186361,33
2	456310,90	3186380,07
3	456236,83	3186364,67
1	456238,74	3186361,33
Каталог координат характерных точек границ части земельного участка 140/4 площадью 519 кв. м, образуемой на существующем земельном участке 27:17:0329201:3825		
№ точки	X, м	Y, м
1	456409,12	3186166,61
2	456427,75	3186181,13
3	456424,46	3186191,18
4	456420,48	3186203,36
5	456401,91	3186188,89
1	456409,12	3186166,61
Каталог координат характерных точек границ части земельного участка 140/3 площадью 137 кв. м, образуемой на существующем земельном участке 27:17:0329201:3825		
№ точки	X, м	Y, м
1	456425,48	3186060,69

2	456438,27	3186065,84
3	456431,90	3186081,67
4	456431,69	3186080,39
5	456426,21	3186066,77
6	456422,79	3186064,50
7	456424,17	3186062,55
1	456425,48	3186060,69

Каталог координат характерных точек границ части земельного участка 145/1 площадью 1671 кв. м, образуемой на существующем земельном участке 27:17:0329201:3837

№ точки	X, м	Y, м
1	456438,79	3185601,70
2	456496,18	3185646,66
3	456483,72	3185662,55
4	456473,67	3185667,80
5	456470,21	3185665,10
6	456474,85	3185659,20
7	456471,54	3185648,96
8	456412,61	3185602,79
9	456413,72	3185592,28
1	456438,79	3185601,70

Каталог координат характерных точек границ части земельного участка 182/1 площадью 165 кв. м, образуемой на существующем земельном участке 27:17:0329201:4072

№ точки	X, м	Y, м
1	455549,85	3187837,01
2	455573,18	3187853,17
3	455576,06	3187854,36
4	455573,66	3187859,87
5	455570,29	3187858,47
6	455562,28	3187852,92
7	455562,74	3187851,87
8	455549,64	3187842,99
1	455549,85	3187837,01

Каталог координат характерных точек границ части земельного участка 182/2 площадью 1525 кв. м, образуемой на существующем земельном участке 27:17:0329201:4072

№ точки	X, м	Y, м
1	455584,36	3187802,88
2	455595,46	3187807,85
3	455595,38	3187810,02
4	455576,06	3187854,36
5	455573,18	3187853,17
6	455549,85	3187837,01
7	455551,19	3187799,42
8	455579,75	3187813,37
1	455584,36	3187802,88

Каталог координат характерных точек границ части земельного участка 200/1 площадью 599 кв. м, образуемой на существующем земельном участке 27:17:0329201:4115

№ точки	X, м	Y, м
1	458669,87	3184695,93
2	458673,02	3184695,94
3	458688,39	3184894,61
5	458684,25	3184893,82
6	458682,51	3184880,97
7	458681,33	3184831,95
8	458670,48	3184703,63
1	458669,87	3184695,93

Каталог координат характерных точек границ части земельного участка 215/1 площадью 7 кв. м, образуемой на существующем земельном участке 27:17:0329201:4501

№ точки	X, м	Y, м
1	459118,83	3184757,63
2	459118,03	3184762,34
3	459115,98	3184757,20
1	459118,83	3184757,63

Каталог координат характерных точек границ части земельного участка 219/2 площадью 421 кв. м, образуемой на существующем земельном участке 27:17:0329201:471

№ точки	X, м	Y, м
1	455449,46	3188569,16
2	455460,61	3188555,48
3	455470,83	3188549,36
4	455484,60	3188534,89
5	455491,52	3188523,82
6	455493,30	3188515,39
7	455501,58	3188505,24
8	455497,18	3188526,10
9	455489,36	3188538,59
10	455474,62	3188554,09
1	455449,46	3188569,16

Каталог координат характерных точек границ части земельного участка 219/3 площадью 117 кв. м, образуемой на существующем земельном участке 27:17:0329201:471

№ точки	X, м	Y, м
1	455441,84	3188602,57
2	455436,46	3188608,59
3	455433,46	3188608,60
4	455417,24	3188608,67
5	455422,15	3188602,64
1	455441,84	3188602,57

Каталог координат характерных точек границ части земельного участка 226/1 площадью 49 кв. м, образуемой на существующем земельном участке 27:17:0329201:4900		
№ точки	X, м	Y, м
1	456236,80	3186364,67
2	456232,74	3186371,82
3	456226,58	3186370,59
4	456230,70	3186363,41
1	456236,80	3186364,67
Каталог координат характерных точек границ части земельного участка 249/3 площадью 74 кв. м, образуемой на существующем земельном участке 27:17:0329201:774		
№ точки	X, м	Y, м
2	458693,88	3184894,57
3	458695,73	3184917,05
4	458698,31	3184916,84
5	458698,82	3184923,06
6	458694,56	3184923,41
7	458693,99	3184921,39
8	458691,95	3184895,30
2	458693,88	3184894,57
Каталог координат характерных точек границ части земельного участка 249/1 площадью 6071 кв. м, образуемой на существующем земельном участке 27:17:0329201:774		
№ точки	X, м	Y, м
1	458822,55	3184834,63
2	458864,81	3184834,02
3	458879,65	3184833,85
4	458855,41	3184869,29
5	458850,41	3184887,58
6	458815,61	3184936,12
7	458813,57	3184934,21
8	458786,19	3184970,09
9	458780,57	3184967,83
10	458776,54	3184944,70
11	458795,65	3184917,44
12	458793,34	3184848,70
1	458822,55	3184834,63
Каталог координат характерных точек границ части земельного участка 249/2 площадью 113 кв. м, образуемой на существующем земельном участке 27:17:0329201:774		
№ точки	X, м	Y, м
1	458740,86	3184978,80
2	458745,55	3184972,31
3	458757,15	3184980,25
4	458752,63	3184986,85
1	458740,86	3184978,80

Каталог координат характерных точек границ части земельного участка 259/2 площадью 4 кв. м, образуемой на существующем земельном участке 27:17:0329201:87

№ точки	X, м	Y, м
1	456338,92	3186056,06
2	456338,79	3186051,93
3	456340,92	3186056,44
1	456338,92	3186056,06

Каталог координат характерных точек границ части земельного участка 276/2 площадью 208 кв. м, образуемой на существующем земельном участке 27:17:0329204:2264

№ точки	X, м	Y, м
1	446062,71	3187296,08
2	446068,50	3187307,04
3	446059,48	3187325,86
4	446054,38	3187316,02
5	446053,74	3187314,71
1	446062,71	3187296,08

Каталог координат характерных точек границ части земельного участка 292/2 площадью 3719 кв. м, образуемой на существующем земельном участке 27:17:0329204:89

№ точки	X, м	Y, м
1	444634,23	3184793,14
2	444639,06	3184797,69
3	444640,54	3184805,65
4	444639,59	3184807,67
5	444637,32	3184812,60
6	444635,11	3184817,56
7	444632,95	3184822,54
8	444630,85	3184827,54
9	444628,81	3184832,57
10	444626,82	3184837,62
11	444624,88	3184842,69
12	444623,00	3184847,78
13	444621,18	3184852,90
14	444619,42	3184858,03
15	444617,71	3184863,18
16	444616,06	3184868,35
17	444615,01	3184871,76
18	444566,63	3184940,33
19	444566,30	3184940,71
20	444566,33	3184940,36
21	444557,94	3184918,11
22	444569,62	3184913,71
23	444576,85	3184890,10
24	444583,96	3184870,24
25	444593,91	3184839,55
26	444618,70	3184791,80
27	444625,88	3184795,66
28	444628,33	3184790,36
1	444634,23	3184793,14

1	444576,96	3184916,07
2	444576,96	3184917,07
3	444575,96	3184917,07
4	444575,96	3184916,07
1	444576,96	3184916,07
Каталог координат характерных точек границ части земельного участка 292/3 площадью 1318 кв. м, образуемой на существующем земельном участке 27:17:0329204:89		
№ точки	X, м	Y, м
1	444499,30	3184999,84
2	444491,03	3185003,39
3	444371,33	3184904,63
4	444365,44	3184901,67
5	444368,88	3184894,60
6	444368,94	3184894,48
7	444375,73	3184897,89
1	444499,30	3184999,84
Каталог координат характерных точек границ части земельного участка 397/4 площадью 4433 кв. м, образуемой на существующем земельном участке 27:17:0000000:3672		
№ точки	X, м	Y, м
13	446853,26	3188041,73
2	446855,88	3188043,11
3	446867,28	3188049,13
4	447017,44	3188136,27
5	447030,31	3188127,26
7	447050,72	3188136,52
9	447053,28	3188137,68
10	447053,81	3188137,92
11	447012,54	3188161,12
12	446846,97	3188055,55
13	446853,26	3188041,73
Каталог координат характерных точек границ части земельного участка 397/5 площадью 275 кв. м, образуемой на существующем земельном участке 27:17:0000000:3672		
№ точки	X, м	Y, м
1	446848,01	3188038,95
2	446840,23	3188048,35
3	446833,58	3188055,23
4	446821,48	3188043,54
6	446826,41	3188040,63
7	446838,74	3188034,06
1	446848,01	3188038,95
Каталог координат характерных точек границ части земельного участка 405/2 площадью 335 кв. м, образуемой на существующем земельном участке 27:17:0000000:3682		
№ точки	X, м	Y, м

1	455527,95	3188070,92
2	455578,87	3188093,96
3	455578,70	3188100,46
4	455527,76	3188077,42
1	455527,95	3188070,92
Каталог координат характерных точек границ части земельного участка 405/1 площадью 323 кв. м, образуемой на существующем земельном участке 27:17:0000000:3682		
№ точки	X, м	Y, м
1	455536,78	3188047,20
2	455579,57	3188067,13
3	455579,40	3188073,67
4	455528,54	3188049,98
5	455528,63	3188046,78
1	455536,78	3188047,20
Каталог координат характерных точек границ части земельного участка 434/2 площадью 47 кв. м, образуемой на существующем земельном участке 27:17:0000000:3622		
№ точки	X, м	Y, м
1	441625,88	3180282,84
2	441625,97	3180290,05
3	441626,01	3180293,45
4	441621,98	3180291,29
5	441621,97	3180290,10
6	441621,88	3180282,89
7	441621,88	3180280,54
8	441625,90	3180280,54
1	441625,88	3180282,84
Каталог координат характерных точек границ части земельного участка 435/2 площадью 9723 кв. м, образуемой на существующем земельном участке 27:17:0000000:3626		
№ точки	X, м	Y, м
1	443846,60	3184804,24
2	443888,30	3184829,86
4	443811,53	3184910,53
5	443797,45	3184902,11
7	443785,72	3184924,07
8	443774,48	3184945,12
9	443773,35	3184947,24
10	443754,27	3184953,67
11	443753,86	3184953,43
12	443727,14	3184937,96
13	443758,96	3184878,40
14	443750,01	3184872,88
15	443746,90	3184870,80
1	443846,60	3184804,24
Каталог координат характерных точек границ части земельного участка 438/1 площадью 1 кв. м, образуемой на существующем земельном участке 27:17:0000000:748		

№ точки	X, м	Y, м
1	455170,73	3189792,43
2	455170,31	3189791,52
3	455171,22	3189791,11
4	455171,64	3189792,02
1	455170,73	3189792,43
Каталог координат характерных точек границ части земельного участка 438/2 площадью 1 кв. м, образуемой на существующем земельном участке 27:17:000000:748		
№ точки	X, м	Y, м
1	455166,63	3189794,12
2	455166,20	3189793,21
3	455167,11	3189792,79
4	455167,53	3189793,69
1	455166,63	3189794,12
Каталог координат характерных точек границ части земельного участка 443/1 площадью 342 кв. м, образуемой на существующем земельном участке 27:17:0329201:3874		
№ точки	X, м	Y, м
1	456056,80	3187026,26
2	456060,82	3187030,54
3	456047,60	3187045,31
4	456039,08	3187045,36
5	456028,45	3187045,50
6	456030,97	3187039,86
7	456049,82	3187026,30
8	456055,65	3187026,27
1	456056,80	3187026,26
Каталог координат характерных точек границ части земельного участка 443/2 площадью 226 кв. м, образуемой на существующем земельном участке 27:17:0329201:3874		
№ точки	X, м	Y, м
1	455935,70	3187036,77
2	455934,93	3187036,77
3	455901,71	3187030,40
4	455901,69	3187027,09
5	455905,65	3187027,07
6	455935,65	3187026,91
1	455935,70	3187036,77
Каталог координат характерных точек границ части земельного участка 458/2 площадью 129 кв. м, образуемой на существующем земельном участке 27:17:0329204:2215		
№ точки	X, м	Y, м
1	445855,70	3185490,12
2	445834,16	3185514,01
3	445831,16	3185511,36
4	445852,72	3185487,45

1	445855,70	3185490,12
Каталог координат характерных точек границ части земельного участка 466/1 площадью 852 кв. м, образуемой на существующем земельном участке 27:17:0329204:3169		
№ точки	X, м	Y, м
1	453460,30	3190583,77
2	453462,86	3190569,71
3	453462,86	3190569,70
4	453517,48	3190547,93
5	453526,25	3190555,42
6	453518,57	3190562,50
1	453460,30	3190583,77
Каталог координат характерных точек границ части земельного участка 466/2 площадью 207 кв. м, образуемой на существующем земельном участке 27:17:0329204:3169		
№ точки	X, м	Y, м
1	453631,44	3190390,02
2	453628,24	3190396,55
3	453629,20	3190396,36
4	453654,67	3190393,36
5	453646,97	3190397,79
6	453629,20	3190399,91
7	453626,56	3190400,51
8	453623,34	3190408,48
9	453612,61	3190401,32
1	453631,44	3190390,02
Каталог координат характерных точек границ части земельного участка 308/5 площадью 1315 кв. м, образуемой на существующем земельном участке 27:17:0329301:1231		
№ точки	X, м	Y, м
1	442980,37	3184239,11
2	442988,02	3184249,09
3	442995,72	3184258,39
4	442988,15	3184257,45
5	442985,94	3184255,01
6	442944,04	3184250,65
7	442944,02	3184250,22
8	442909,77	3184244,93
9	442902,84	3184228,84
10	442919,97	3184230,13
1	442980,37	3184239,11
Каталог координат характерных точек границ части земельного участка 308/3 площадью 489 кв. м, образуемой на существующем земельном участке 27:17:0329301:1231		
№ точки	X, м	Y, м
1	442886,65	3184227,62
2	442897,19	3184228,41
3	442894,45	3184229,59

4	442900,43	3184243,49
5	442860,33	3184237,30
6	442860,88	3184224,55
7	442870,87	3184224,74
8	442870,83	3184227,31
1	442886,65	3184227,62

Каталог координат характерных точек границ части земельного участка 308/6 площадью 93 кв. м, образуемой на существующем земельном участке 27:17:0329301:1231

№ точки	X, м	Y, м
1	442944,04	3184250,65
2	442985,94	3184255,01
3	442988,15	3184257,45
4	442989,76	3184259,23
5	442978,13	3184259,66
6	442975,36	3184255,77
7	442944,07	3184251,10
1	442944,04	3184250,65

Каталог координат характерных точек границ части земельного участка 308/4 площадью 135 кв. м, образуемой на существующем земельном участке 27:17:0329301:1231

№ точки	X, м	Y, м
1	442897,19	3184228,41
2	442902,84	3184228,84
3	442909,77	3184244,93
4	442900,43	3184243,49
5	442894,45	3184229,59
1	442897,19	3184228,41

Каталог координат характерных точек границ части земельного участка 315/1 площадью 25 кв. м, образуемой на существующем земельном участке 27:17:0329301:1270

№ точки	X, м	Y, м
1	443990,80	3185591,74
2	443990,61	3185596,49
3	443987,41	3185606,48
4	443986,01	3185611,81
5	443984,39	3185611,33
1	443990,80	3185591,74

Каталог координат характерных точек границ части земельного участка 324/3 площадью 283 кв. м, образуемой на существующем земельном участке 27:23:0000000:28434

№ точки	X, м	Y, м
1	456038,02	3185339,95
2	456043,77	3185343,99
3	456029,30	3185368,53
4	456029,13	3185368,85
5	456028,98	3185369,19
6	456028,87	3185369,53

7	456028,79	3185369,89
8	456028,73	3185370,25
9	456028,71	3185370,61
10	456028,72	3185370,98
11	456028,76	3185371,34
12	456028,83	3185371,69
13	456028,93	3185372,04
14	456029,06	3185372,38
15	456029,22	3185372,71
16	456029,41	3185373,03
17	456029,62	3185373,32
18	456029,86	3185373,60
19	456030,12	3185373,85
20	456030,40	3185374,08
21	456030,70	3185374,29
22	456036,11	3185378,66
23	456035,49	3185379,44
24	456029,70	3185375,72
25	456024,31	3185372,25
26	456012,32	3185364,21
27	456012,71	3185363,29
28	456017,69	3185365,40
29	456018,78	3185365,60
30	456018,33	3185365,77
31	456018,67	3185365,91
32	456019,02	3185366,02
33	456019,38	3185366,10
34	456019,75	3185366,15
35	456020,11	3185366,17
36	456020,48	3185366,16
37	456020,85	3185366,11
38	456021,21	3185366,03
39	456021,56	3185365,92
40	456021,90	3185365,78
41	456022,23	3185365,62
42	456022,54	3185365,42
43	456022,84	3185365,20
44	456023,11	3185364,95
45	456023,36	3185364,68
46	456023,59	3185364,39
47	456023,79	3185364,08
1	456038,02	3185339,95

Каталог координат характерных точек границ части земельного участка 324/5 площадью 7 кв. м, образуемой на существующем земельном участке 27:23:0000000:28434

№ точки	X, м	Y, м
1	456205,08	3185417,56
2	456205,00	3185418,41
3	456197,24	3185418,75
4	456197,35	3185417,82
5	456197,42	3185417,82
6	456200,12	3185417,73
1	456205,08	3185417,56

Каталог координат характерных точек границ части земельного участка 324/4 площадью 1419 кв. м, образуемой на существующем земельном участке 27:23:0000000:28434

№ точки	X, м	Y, м
1	456141,90	3185401,31
2	456156,16	3185405,66
3	456159,01	3185406,37
4	456158,58	3185408,81
5	456096,64	3185410,95
6	456108,19	3185420,79
7	456139,07	3185419,58
8	456142,24	3185418,35
9	456193,12	3185417,86
10	456193,23	3185418,93
11	456136,05	3185421,45
12	456101,33	3185429,71
13	456089,60	3185421,67
14	456074,78	3185424,37
15	456073,58	3185418,07
16	456086,60	3185399,48
17	456095,47	3185399,17
18	456108,17	3185398,72
19	456123,88	3185398,17
20	456132,34	3185397,87
1	456141,90	3185401,31

Каталог координат характерных точек границ части земельного участка 331/13 площадью 404 кв. м, образуемой на существующем земельном участке 27:23:0000000:28735

№ точки	X, м	Y, м
1	460497,84	3184497,20
2	460511,66	3184511,19
3	460515,16	3184514,76
4	460503,37	3184526,42
5	460486,90	3184509,74
6	460489,88	3184505,45
1	460497,84	3184497,20

Каталог координат характерных точек границ части земельного участка 331/11 площадью 297 кв. м, образуемой на существующем земельном участке 27:23:0000000:28735

№ точки	X, м	Y, м
1	460471,54	3184469,30
2	460475,40	3184473,06
3	460475,65	3184474,74
4	460483,21	3184482,39
5	460471,43	3184494,09
6	460459,09	3184481,60
1	460471,54	3184469,30

Каталог координат характерных точек границ части земельного участка 331/16 площадью 480 кв. м, образуемой на существующем земельном участке 27:23:0000000:28735

№ точки	X, м	Y, м
1	460523,55	3184523,34
2	460527,05	3184526,91
3	460544,19	3184544,74
4	460533,78	3184555,46
5	460533,14	3184556,32
6	460512,05	3184534,40
1	460523,55	3184523,34
Каталог координат характерных точек границ части земельного участка 331/24 площадью 13 кв. м, образуемой на существующем земельном участке 27:23:000000:28735		
№ точки	X, м	Y, м
1	460532,85	3184556,71
2	460524,88	3184567,38
3	460524,51	3184564,72
1	460532,85	3184556,71
Каталог координат характерных точек границ части земельного участка 331/18 площадью 1757 кв. м, образуемой на существующем земельном участке 27:23:000000:28735		
№ точки	X, м	Y, м
1	460482,68	3184709,39
2	460489,93	3184739,86
3	460489,00	3184740,08
4	460446,48	3184750,30
5	460417,10	3184725,03
6	460426,07	3184722,91
1	460482,68	3184709,39
Каталог координат характерных точек границ части земельного участка 331/19 площадью 1504 кв. м, образуемой на существующем земельном участке 27:23:000000:28735		
№ точки	X, м	Y, м
1	460382,34	3184657,21
2	460423,31	3184692,45
3	460403,93	3184711,21
4	460402,49	3184712,46
5	460359,46	3184675,44
6	460360,12	3184675,01
7	460364,72	3184679,32
1	460382,34	3184657,21
Каталог координат характерных точек границ части земельного участка 331/21 площадью 314 кв. м, образуемой на существующем земельном участке 27:23:000000:28735		
1	460289,11	3184721,10
2	460310,74	3184707,06
3	460317,43	3184714,81
4	460298,81	3184731,89
1	460289,11	3184721,10

Каталог координат характерных точек границ части земельного участка 331/20 площадью 109 кв. м, образуемой на существующем земельном участке 27:23:0000000:28735

12	460341,46	3184623,32
13	460334,82	3184629,92
14	460305,02	3184659,60
15	460338,22	3184620,54
12	460341,46	3184623,32

Каталог координат характерных точек границ части земельного участка 331/22 площадью 9 кв. м, образуемой на существующем земельном участке 27:23:0000000:28735

№ точки	X, м	Y, м
1	460275,02	3184694,89
2	460272,17	3184702,24
3	460270,42	3184700,30
1	460275,02	3184694,89

Каталог координат характерных точек границ части земельного участка 331/17 площадью 695 кв. м, образуемой на существующем земельном участке 27:23:0000000:28735

№ точки	X, м	Y, м
1	460675,00	3184683,33
2	460697,42	3184691,76
3	460697,43	3184691,77
4	460711,06	3184705,49
5	460715,90	3184703,27
6	460740,34	3184728,05
7	460734,96	3184733,36
8	460733,79	3184732,22
9	460729,81	3184731,62
10	460713,71	3184715,28
11	460708,88	3184717,50
1	460675,00	3184683,33

Каталог координат характерных точек границ части земельного участка 331/12 площадью 341 кв. м, образуемой на существующем земельном участке 27:23:0000000:28735

№ точки	X, м	Y, м
1	460504,10	3184490,70
2	460550,90	3184537,82
3	460547,67	3184541,15
4	460527,19	3184519,84
5	460523,55	3184523,34
6	460515,16	3184514,76
7	460518,73	3184511,23
8	460501,31	3184493,60
1	460504,10	3184490,70

Каталог координат характерных точек границ части земельного участка 331/9 площадью 1504 кв. м, образуемой на существующем земельном участке 27:23:0000000:28735

№ точки	X, м	Y, м
1	460489,56	3184476,07
2	460486,75	3184478,86
3	460474,46	3184466,42
4	460471,54	3184469,30
5	460458,91	3184457,00
6	460466,02	3184449,97
7	460484,79	3184468,25
8	460485,32	3184471,80
1	460489,56	3184476,07

Каталог координат характерных точек границ части земельного участка 331/23 площадью 3863 кв. м, образуемой на существующем земельном участке 27:23:0000000:28735

№ точки	X, м	Y, м
1	459546,44	3184960,17
2	459529,20	3184972,66
3	459513,60	3184936,94
4	459560,67	3184841,06
5	459586,23	3184813,26
6	459590,60	3184803,84
7	459609,46	3184812,60
8	459603,73	3184824,95
9	459594,69	3184844,35
10	459588,54	3184841,48
11	459578,02	3184852,92
12	459536,52	3184937,45
1	459546,44	3184960,17

Каталог координат характерных точек границ части земельного участка 331/14 площадью 124 кв. м, образуемой на существующем земельном участке 27:23:0000000:28735

№ точки	X, м	Y, м
1	460501,31	3184493,60
2	460518,73	3184511,23
3	460515,16	3184514,76
4	460511,66	3184511,19
5	460497,84	3184497,20
6	460499,16	3184495,83
1	460501,31	3184493,60

Каталог координат характерных точек границ части земельного участка 331/1 площадью 82 кв. м, образуемой на существующем земельном участке 27:23:0000000:28735

№ точки	X, м	Y, м
1	460474,46	3184466,42
2	460486,75	3184478,86
3	460485,82	3184479,79
4	460483,21	3184482,39

5	460475,65	3184474,74
6	460475,40	3184473,06
7	460471,54	3184469,30
1	460474,46	3184466,42
Каталог координат характерных точек границ части земельного участка 331/15 площадью 148 кв. м, образуемой на существующем земельном участке 27:23:0000000:28735		
№ точки	X, м	Y, м
1	460527,19	3184519,84
2	460547,67	3184541,15
3	460544,19	3184544,74
4	460527,05	3184526,91
5	460523,55	3184523,34
1	460527,19	3184519,84
Каталог координат характерных точек границ части земельного участка 362/1 площадью 64 кв. м, образуемой на существующем земельном участке 27:23:0040719:2		
№ точки	X, м	Y, м
1	458971,34	3184675,48
2	458966,41	3184681,71
3	458956,78	3184681,96
4	458960,99	3184675,67
1	458971,34	3184675,48
Каталог координат характерных точек границ части земельного участка 392/7 площадью 24721 кв. м, образуемой на существующем земельном участке 27:17:0000000:3663		
№ точки	X, м	Y, м
1	455088,96	3188913,62
2	455088,96	3188913,63
3	455066,74	3188979,78
4	455065,01	3188999,71
5	455094,35	3189166,51
6	455094,35	3189186,51
7	455070,90	3189338,14
8	455072,62	3189358,06
10	455107,91	3189429,43
11	455088,97	3189468,28
12	455023,98	3189374,83
13	455041,21	3189322,66
14	455032,94	3189315,16
15	455025,57	3189304,49
16	455047,52	3189207,67
17	455047,52	3189188,08
18	455018,83	3189009,95
19	455019,40	3188987,15
20	455019,37	3188976,02
21	455019,37	3188976,01
22	455033,69	3188939,32
23	455033,71	3188939,27
24	455058,24	3188927,80
1	455088,96	3188913,62

Каталог координат характерных точек границ части земельного участка 440/5 площадью 88 кв. м, образуемой на существующем земельном участке 27:17:0329201:4127 (27:17:0329201:1042)		
№ точки	X, м	Y, м
1	456405,97	3186164,15
2	456409,12	3186166,61
3	456401,91	3186188,89
4	456398,75	3186186,43
1	456405,97	3186164,15
Каталог координат характерных точек границ части земельного участка 440/4 площадью 80 кв. м, образуемой на существующем земельном участке 27:17:0329201:4127 (27:17:0329201:1042)		
№ точки	X, м	Y, м
1	456422,79	3186064,50
2	456426,21	3186066,77
3	456431,69	3186080,39
4	456431,90	3186081,67
5	456429,20	3186088,36
6	456428,05	3186081,32
7	456423,19	3186069,15
8	456420,67	3186067,52
9	456422,49	3186064,93
1	456422,79	3186064,50
Каталог координат характерных точек границ части земельного участка 440/6 площадью 57 кв. м, образуемой на существующем земельном участке 27:17:0329201:1042		
№ точки	X, м	Y, м
1	456380,17	3186004,86
2	456378,93	3186019,70
3	456378,63	3186020,07
4	456374,85	3186024,62
5	456376,15	3186008,96
6	456379,69	3186004,71
1	456380,17	3186004,86
Каталог координат характерных точек границ части земельного участка 224/1 площадью 24 кв. м, образуемой на существующем земельном участке 27:17:0329201:4899		
№ точки	X, м	Y, м
1	456232,77	3186359,78
2	456238,74	3186361,33
3	456236,83	3186364,67
4	456230,70	3186363,40
1	456232,77	3186359,78
Каталог координат характерных точек границ части земельного участка 228/1 площадью 98 кв. м, образуемой на существующем земельном участке 27:17:0329201:4902		
№ точки	X, м	Y, м
1	456232,77	3186359,78
2	456238,74	3186361,33
3	456236,83	3186364,67
4	456230,70	3186363,40
1	456232,77	3186359,78

№ точки	X, м	Y, м
1	456232,72	3186371,82
2	456224,45	3186386,36
3	456218,54	3186384,65
4	456226,58	3186370,59
1	456232,72	3186371,82
Каталог координат характерных точек границ части земельного участка 258/1 площадью 211 кв. м, образуемой на существующем земельном участке 27:17:0329201:857		
№ точки	X, м	Y, м
1	456112,59	3186549,09
2	456104,72	3186576,23
3	456087,01	3186616,30
4	456084,51	3186617,22
5	456088,43	3186603,68
1	456112,59	3186549,09
Каталог координат характерных точек границ части земельного участка 312/1 площадью 3 кв. м, образуемой на существующем земельном участке 27:17:0000000:489 (27:17:0329301:253 (ЕЗ:27:17:0000000:489))		
№ точки	X, м	Y, м
1	444053,73	3185370,88
2	444054,62	3185371,30
3	444050,76	3185376,96
1	444053,73	3185370,88
Каталог координат характерных точек границ части земельного участка 312/4 площадью 201 кв. м, образуемой на существующем земельном участке 27:17:0000000:489 (27:17:0329301:253 (ЕЗ:27:17:0000000:489))		
№ точки	X, м	Y, м
1	443972,69	3185573,60
2	443979,33	3185553,32
3	443978,08	3185590,54
4	443976,36	3185598,06
5	443970,59	3185596,05
6	443972,04	3185591,72
1	443972,69	3185573,60
Каталог координат характерных точек границ части земельного участка 330/4 площадью 823 кв. м, образуемой на существующем земельном участке 27:23:0000000:28687		
№ точки	X, м	Y, м
1	456159,01	3185406,37
2	456170,62	3185409,30
3	456185,24	3185412,21
4	456192,62	3185413,28
5	456193,12	3185417,86
6	456142,24	3185418,35
7	456139,07	3185419,58
8	456108,19	3185420,79
9	456096,64	3185410,95

10	456158,58	3185408,81
1	456159,01	3185406,37
Каталог координат характерных точек границ части земельного участка 330/3 площадью 9 кв. м, образуемой на существующем земельном участке 27:23:000000:28687		
№ точки	X, м	Y, м
1	456197,35	3185417,82
2	456197,78	3185414,02
3	456200,00	3185414,34
4	456200,12	3185417,73
5	456197,42	3185417,82
1	456197,35	3185417,82
Каталог координат характерных точек границ части земельного участка 332/3 площадью 1134 кв. м, образуемой на существующем земельном участке 27:23:000000:28792		
№ точки	X, м	Y, м
1	460171,53	3184941,95
2	460175,24	3184941,96
3	460178,65	3184952,26
4	460225,91	3184949,06
5	460261,69	3184927,06
6	460267,25	3184935,01
7	460228,68	3184959,09
8	460179,09	3184962,69
9	460159,39	3184959,76
10	460159,85	3184951,77
11	460163,21	3184951,96
12	460175,63	3184954,01
1	460171,53	3184941,95
Каталог координат характерных точек границ части земельного участка 332/5 площадью 1007 кв. м, образуемой на существующем земельном участке 27:23:000000:28792		
№ точки	X, м	Y, м
1	46/3.4512	3184983,73
2	46/6.224	3184972,42
3	460100,68	3184943,54
4	460099,95	3184956,31
5	460098,25	3184956,21
6	460091,57	3184956,78
7	460072,39	3184962,65
1	46/3.4512	3184983,73
Каталог координат характерных точек границ части земельного участка 332/1 площадью 814 кв. м, образуемой на существующем земельном участке 27:23:000000:28792		
№ точки	X, м	Y, м
1	460336,92	3184867,53
2	460346,91	3184869,86
3	460346,55	3184870,22

4	460307,24	3184910,05
5	460276,58	3184929,19
6	460271,72	3184920,89
7	460302,00	3184902,27
1	460336,92	3184867,53

Каталог координат характерных точек границ части земельного участка 332/2 площадью 1495 кв. м, образуемой на существующем земельном участке 27:23:0000000:28792

№ точки	X, м	Y, м
1	460325,95	3184864,97
2	460336,92	3184867,53
3	460302,00	3184902,27
4	460271,72	3184920,89
5	460261,69	3184927,06
6	460225,91	3184949,06
7	460178,65	3184952,26
8	460175,24	3184941,96
9	460176,36	3184941,97
10	460176,46	3184941,95
11	460177,46	3184941,95
12	460203,86	3184937,02
13	460212,63	3184938,41
14	460216,05	3184937,47
15	460223,32	3184944,85
16	460235,74	3184931,08
17	460248,26	3184928,74
18	460296,15	3184898,65
1	460325,95	3184864,97

Каталог координат характерных точек границ части земельного участка 332/4 площадью 269 кв. м, образуемой на существующем земельном участке 27:23:0000000:28792

№ точки	X, м	Y, м
1	460112,37	3184949,02
2	460145,87	3184950,96
3	460145,41	3184958,96
4	460111,91	3184957,00
1	460112,37	3184949,02

Каталог координат характерных точек границ части земельного участка 336/1 площадью 52 кв. м, образуемой на существующем земельном участке 27:23:0000000:29547

№ точки	X, м	Y, м
1	455990,86	3185269,48
2	455996,63	3185274,00
3	455993,12	3185280,15
4	455987,29	3185275,58
1	455990,86	3185269,48

Каталог координат характерных точек границ части земельного участка 340/2 площадью 695 кв. м, образуемой на существующем земельном участке 27:23:0040409:12

№ точки	X, м	Y, м
1	460630,76	3184657,51
2	460635,26	3184661,22
3	460636,26	3184662,05
4	460627,45	3184664,88
5	460598,39	3184647,19
6	460586,89	3184634,68
7	460577,82	3184635,27
8	460560,94	3184651,73
9	460554,74	3184645,89
10	460559,02	3184641,68
11	460560,87	3184643,42
12	460571,69	3184632,86
13	460556,86	3184616,86
14	460562,75	3184614,38
15	460576,61	3184629,34
16	460589,37	3184628,51
17	460602,23	3184642,51
18	460628,22	3184658,33
1	460630,76	3184657,51
Каталог координат характерных точек границ части земельного участка 340/3 площадью 35 кв. м, образуемой на существующем земельном участке 27:23:0040409:12		
№ точки	X, м	Y, м
1	460549,11	3184612,17
2	460539,04	3184622,24
3	460537,65	3184620,85
4	460547,13	3184610,04
1	460549,11	3184612,17
Каталог координат характерных точек границ части земельного участка 341/1 площадью 15 кв. м, образуемой на существующем земельном участке 27:23:0040409:13		
№ точки	X, м	Y, м
1	460404,23	3184710,92
2	460410,33	3184718,14
3	460409,36	3184718,38
4	460402,49	3184712,46
5	460403,93	3184711,21
1	460404,23	3184710,92
Каталог координат характерных точек границ части земельного участка 346/1 площадью 428 кв. м, образуемой на существующем земельном участке 27:23:0040410:20		
№ точки	X, м	Y, м
2	460660,98	3184655,11
3	460661,27	3184655,34
4	460697,42	3184691,76
6	460675,00	3184683,33
7	460654,63	3184662,79
8	460650,62	3184659,52
2	460660,98	3184655,11

Каталог координат характерных точек границ части земельного участка 358/2 площадью 929 кв. м, образуемой на существующем земельном участке 27:23:0040702:22		
№ точки	X, м	Y, м
1	459550,85	3184970,26
2	459559,20	3184989,38
3	459553,33	3184993,50
4	459553,32	3184993,50
5	459533,80	3184999,24
6	459512,58	3185015,21
7	459494,01	3185033,78
8	459490,06	3185032,49
9	459526,72	3184987,98
10	459533,60	3184982,74
11	459533,14	3184981,68
1	459550,85	3184970,26
Каталог координат характерных точек границ части земельного участка 419/1 площадью 246 кв. м, образуемой на существующем земельном участке 27:17:0000000:3681		
№ точки	X, м	Y, м
1	455578,03	3188126,30
2	455576,13	3188199,21
3	455575,64	3188203,66
4	455569,60	3188203,50
5	455569,66	3188203,17
1	455578,03	3188126,30
Каталог координат характерных точек границ части земельного участка 430/2 площадью 133 кв. м, образуемой на существующем земельном участке 27:17:0000000:3492		
№ точки	X, м	Y, м
1	459112,87	3184756,73
2	459119,11	3184719,90
3	459124,82	3184721,80
4	459122,29	3184737,02
5	459119,59	3184736,57
6	459115,02	3184750,27
7	459114,06	3184756,90
1	459112,87	3184756,73
Каталог координат характерных точек границ части земельного участка 430/1 площадью 148 кв. м, образуемой на существующем земельном участке 27:17:0000000:3492		
№ точки	X, м	Y, м
1	459096,80	3184851,59
2	459098,08	3184851,86
3	459096,73	3184858,41
4	459095,85	3184877,98
5	459098,36	3184878,40
6	459095,76	3184893,71

7	459089,70	3184893,48
1	459096,80	3184851,59
Каталог координат характерных точек границ части земельного участка 450/3 площадью 417 кв. м, образуемой на существующем земельном участке 27:17:0329201:4110		
№ точки	X, м	Y, м
1	456378,21	3185554,23
2	456406,36	3185576,29
3	456368,09	3185575,93
1	456378,21	3185554,23
Каталог координат характерных точек границ части земельного участка 450/1 площадью 105 кв. м, образуемой на существующем земельном участке 27:17:0329201:4110		
№ точки	X, м	Y, м
1	456294,90	3185481,15
2	456295,07	3185489,83
3	456291,31	3185496,85
4	456287,01	3185493,52
5	456287,13	3185493,52
6	456286,90	3185481,17
1	456294,90	3185481,15
Каталог координат характерных точек границ части земельного участка 450/2 площадью 4 кв. м, образуемой на существующем земельном участке 27:17:0329201:4110		
№ точки	X, м	Y, м
1	456274,67	3185499,13
2	456278,05	3185501,75
3	456274,74	3185501,84
1	456274,67	3185499,13
Каталог координат характерных точек границ части земельного участка 452/2 площадью 1003 кв. м, образуемой на существующем земельном участке 27:17:0329201:4317		
№ точки	X, м	Y, м
1	456338,92	3186056,06
2	456340,92	3186056,44
3	456338,34	3186069,45
4	456337,81	3186071,61
5	456337,19	3186074,01
6	456336,51	3186073,90
7	456327,16	3186111,25
8	456327,57	3186111,35
9	456289,21	3186260,25
10	456288,81	3186261,83
11	456286,44	3186265,97
12	456283,85	3186261,57
13	456299,46	3186198,67
14	456307,59	3186167,64
15	456315,73	3186136,60

16	456326,63	3186097,54
17	456335,20	3186068,66
18	456338,92	3186056,14
1	456338,92	3186056,06
Каталог координат характерных точек границ части земельного участка 452/3 площадью 21 кв. м, образуемой на существующем земельном участке 27:17:0329201:4317		
№ точки	X, м	Y, м
1	456337,19	3186074,01
2	456327,57	3186111,35
3	456327,16	3186111,25
4	456336,51	3186073,90
1	456337,19	3186074,01
Каталог координат характерных точек границ части земельного участка 363/1 площадью 145 кв. м, образуемой на существующем земельном участке 27:23:0040719:5		
№ точки	X, м	Y, м
1	458676,73	3184681,31
2	458668,67	3184681,31
3	458667,21	3184663,75
4	458675,27	3184663,11
1	458676,73	3184681,31
Каталог координат характерных точек границ части земельного участка 381/1 площадью 2348 кв. м, образуемой на существующем земельном участке 27:17:0000000:3606		
№ точки	X, м	Y, м
1	452530,57	3190604,63
2	452569,65	3190608,39
4	452586,53	3190677,01
6	452554,61	3190672,83
1	452530,57	3190604,63
Каталог координат характерных точек границ части земельного участка 383/7 площадью 2253 кв. м, образуемой на существующем земельном участке 27:17:0000000:3620		
№ точки	X, м	Y, м
1	444307,86	3184874,85
2	444318,33	3184882,32
3	444241,84	3185028,92
4	444221,41	3185037,49
5	444229,73	3185020,23
6	444232,58	3185019,04
1	444307,86	3184874,85
Каталог координат характерных точек границ части земельного участка 383/3 площадью 490 кв. м, образуемой на существующем земельном участке 27:17:0000000:3620		

№ точки	X, м	Y, м
1	444337,80	3184838,59
2	444347,22	3184843,03
3	444340,53	3184857,09
4	444329,51	3184860,89
5	444323,36	3184872,67
6	444311,98	3184866,94
7	444320,36	3184850,90
8	444333,54	3184846,41
1	444337,80	3184838,59

Каталог координат характерных точек границ части земельного участка 383/5 площадью 16 кв. м, образуемой на существующем земельном участке 27:17:0000000:3620

№ точки	X, м	Y, м
1	444310,14	3184870,48
2	444321,52	3184876,21
3	444320,59	3184877,98
4	444309,91	3184870,92
1	444310,14	3184870,48

Каталог координат характерных точек границ части земельного участка 383/8 площадью 1784 кв. м, образуемой на существующем земельном участке 27:17:0000000:3620

№ точки	X, м	Y, м
1	444115,62	3185281,87
2	444115,56	3185281,83
3	444126,72	3185242,47
4	444128,62	3185239,69
5	444170,54	3185158,84
6	444167,72	3185148,99
7	444176,16	3185131,47
8	444184,42	3185160,06
9	444139,99	3185246,13
1	444115,62	3185281,87

Каталог координат характерных точек границ части земельного участка 383/2 площадью 101 кв. м, образуемой на существующем земельном участке 27:17:0000000:3620

№ точки	X, м	Y, м
1	444323,36	3184872,67
2	444345,70	3184883,91
3	444344,17	3184887,61
4	444321,52	3184876,21
1	444323,36	3184872,67

Каталог координат характерных точек границ части земельного участка 383/6 площадью 32 кв. м, образуемой на существующем земельном участке 27:17:0000000:3620

№ точки	X, м	Y, м
1	444304,76	3184863,31
2	444311,98	3184866,94

3	444310,14	3184870,48
4	444303,05	3184866,92
5	444303,23	3184866,53
1	444304,76	3184863,31
Каталог координат характерных точек границ части земельного участка 383/4 площадью 51 кв. м, образуемой на существующем земельном участке 27:17:0000000:3620		
№ точки	X, м	Y, м
1	444311,98	3184866,94
2	444323,36	3184872,67
3	444321,52	3184876,21
4	444310,14	3184870,48
1	444311,98	3184866,94
Каталог координат характерных точек границ части земельного участка 387/3 площадью 411 кв. м, образуемой на существующем земельном участке 27:17:0000000:3627		
№ точки	X, м	Y, м
1	443138,25	3184285,23
2	443140,90	3184288,37
3	443065,19	3184338,10
4	443061,84	3184334,32
1	443138,25	3184285,23
Каталог координат характерных точек границ части земельного участка 387/4 площадью 359 кв. м, образуемой на существующем земельном участке 27:17:0000000:3627		
№ точки	X, м	Y, м
1	443129,18	3184274,48
2	443128,59	3184274,20
4	442995,73	3184258,39
5	442991,58	3184253,38
6	443128,17	3184273,28
1	443129,18	3184274,48
Каталог координат характерных точек границ части земельного участка 393/4 площадью 161 кв. м, образуемой на существующем земельном участке 27:17:0000000:3664		
№ точки	X, м	Y, м
1	446055,99	3187333,13
2	446058,09	3187328,75
3	446059,43	3187325,96
4	446068,50	3187307,04
5	446072,03	3187313,73
6	446061,32	3187335,76
1	446055,99	3187333,13
Каталог координат характерных точек границ части земельного участка 393/3 площадью 58 кв. м, образуемой на существующем земельном участке 27:17:0000000:3664		

№ точки	X, м	Y, м
1	446576,11	3187839,39
2	446580,56	3187852,92
3	446580,25	3187859,23
4	446576,84	3187856,26
5	446575,14	3187854,77
1	446576,11	3187839,39
Каталог координат характерных точек границ части земельного участка 411/1 площадью 75 кв. м, образуемой на существующем земельном участке 27:17:000000:4249		
№ точки	X, м	Y, м
1	455478,41	3188048,51
2	455489,64	3188053,59
3	455488,19	3188059,52
4	455476,69	3188054,32
1	455478,41	3188048,51
Каталог координат характерных точек границ части земельного участка 204/3 площадью 260 кв. м, образуемой на существующем земельном участке 27:17:0329201:4130		
№ точки	X, м	Y, м
1	456378,83	3186170,90
2	456373,63	3186166,84
3	456381,64	3186133,45
4	456391,06	3186119,94
1	456378,83	3186170,90
Каталог координат характерных точек границ части земельного участка 255/2 площадью 498 кв. м, образуемой на существующем земельном участке 27:17:0329201:780		
№ точки	X, м	Y, м
1	456422,37	3186246,25
2	456439,81	3186251,70
3	456430,93	3186277,37
4	456413,32	3186271,88
1	456422,37	3186246,25
Каталог координат характерных точек границ части земельного участка 257/2 площадью 725 кв. м, образуемой на существующем земельном участке 27:17:0329201:782		
№ точки	X, м	Y, м
1	456451,50	3186199,65
2	456456,47	3186203,52
3	456448,56	3186226,40
4	456431,28	3186220,99
5	456433,83	3186213,77
6	456420,48	3186203,36
7	456424,46	3186191,18
1	456451,50	3186199,65

Каталог координат характерных точек границ части земельного участка 121/2 площадью 1693 кв. м, образуемой на существующем земельном участке 27:17:0329201:3886 (27:17:0329201:231)

№ точки	X, м	Y, м
1	455528,68	3187778,81
2	455538,33	3187782,28
3	455547,96	3187786,59
4	455546,05	3187794,98
5	455550,67	3187798,78
6	455549,34	3187836,65
7	455515,75	3187813,38
8	455518,91	3187807,01
9	455507,28	3187801,51
10	455509,96	3187794,18
11	455505,61	3187792,42
12	455506,25	3187774,35
13	455526,75	3187781,54
1	455528,68	3187778,81

Каталог координат характерных точек границ части земельного участка 121/1 площадью 248 кв. м, образуемой на существующем земельном участке 27:17:0329201:3886 (27:17:0329201:231)

№ точки	X, м	Y, м
1	455515,75	3187813,38
2	455549,34	3187836,65
3	455549,12	3187843,07
4	455537,16	3187835,34
5	455533,36	3187832,87
6	455513,06	3187818,81
1	455515,75	3187813,38

Каталог координат характерных точек границ части земельного участка 335/2 площадью 298 кв. м, образуемой на существующем земельном участке 27:23:0000000:29545

№ точки	X, м	Y, м
1	459465,79	3185061,41
2	459455,31	3185056,20
3	459466,15	3185039,43
4	459466,54	3185038,83
5	459481,75	3185042,67
6	459473,80	3185052,54
1	459465,79	3185061,41

Каталог координат характерных точек границ части земельного участка 335/1 площадью 68 кв. м, образуемой на существующем земельном участке 27:23:0000000:29545

№ точки	X, м	Y, м
1	459473,30	3185065,14
2	459475,20	3185065,21
3	459494,69	3185067,96
4	459490,19	3185073,52
1	459473,30	3185065,14

Каталог координат характерных точек границ части земельного участка 335/3 площадью 19 кв. м, образуемой на существующем земельном участке 27:23:0000000:29545		
№ точки	X, м	Y, м
1	459411,67	3185070,81
2	459411,28	3185058,98
3	459414,52	3185059,52
1	459411,67	3185070,81
Каталог координат характерных точек границ части земельного участка 349/2 площадью 1514 кв. м, образуемой на существующем земельном участке 27:23:0040410:23		
№ точки	X, м	Y, м
1	460336,92	3184867,53
2	460325,95	3184864,97
3	460330,82	3184859,47
4	460410,66	3184781,31
5	460444,45	3184750,80
6	460457,35	3184747,70
1	460336,92	3184867,53
Каталог координат характерных точек границ части земельного участка 349/1 площадью 1641 кв. м, образуемой на существующем земельном участке 27:23:0040410:23		
№ точки	X, м	Y, м
1	460346,91	3184869,86
2	460336,92	3184867,53
3	460457,35	3184747,70
4	460480,75	3184742,08
5	460483,50	3184741,42
6	460457,23	3184761,90
7	460415,97	3184801,61
8	460374,46	3184841,95
1	460346,91	3184869,86
Каталог координат характерных точек границ части земельного участка 364/4 площадью 112 кв. м, образуемой на существующем земельном участке 27:23:0041043:147		
№ точки	X, м	Y, м
1	456199,60	3185391,35
2	456199,71	3185391,44
3	456200,54	3185407,70
4	456198,50	3185407,77
5	456198,62	3185406,71
6	456191,04	3185398,75
7	456190,28	3185391,76
1	456199,60	3185391,35

Каталог координат характерных точек границ части земельного участка 364/1 площадью 374 кв. м, образуемой на существующем земельном участке 27:23:0041043:147

№ точки	X, м	Y, м
1	456171,34	3185392,57
2	456186,80	3185394,30
3	456191,04	3185398,75
4	456191,80	3185405,73
5	456192,05	3185408,00
6	456185,46	3185408,23
7	456184,90	3185401,20
8	456182,75	3185399,99
9	456166,27	3185398,69
10	456159,57	3185403,17
11	456159,01	3185406,37
12	456156,16	3185405,66
13	456141,90	3185401,31
14	456144,42	3185393,73
15	456152,16	3185393,40
16	456149,25	3185397,11
17	456153,03	3185400,07
18	456156,21	3185399,57
19	456161,36	3185393,00
1	456171,34	3185392,57

Каталог координат характерных точек границ части земельного участка 364/2 площадью 51 кв. м, образуемой на существующем земельном участке 27:23:0041043:147

№ точки	X, м	Y, м
1	456152,16	3185393,40
2	456161,36	3185393,00
3	456156,21	3185399,57
4	456153,03	3185400,07
5	456149,25	3185397,11
1	456152,16	3185393,40

Каталог координат характерных точек границ части земельного участка 364/3 площадью 36 кв. м, образуемой на существующем земельном участке 27:23:0041043:147

№ точки	X, м	Y, м
1	456190,28	3185391,76
2	456191,04	3185398,75
3	456186,80	3185394,30
4	456171,34	3185392,57
1	456190,28	3185391,76

Каталог координат характерных точек границ части земельного участка 432/3 площадью 909 кв. м, образуемой на существующем земельном участке 27:17:0000000:3617

№ точки	X, м	Y, м
1	444229,73	3185020,23
2	444221,41	3185037,49

3	444220,28	3185037,97
4	444175,48	3185129,13
5	444176,16	3185131,47
6	444167,72	3185148,99
7	444163,85	3185135,51
8	444221,35	3185023,72
1	444229,73	3185020,23

Каталог координат характерных точек границ части земельного участка 432/5 площадью 18 кв. м, образуемой на существующем земельном участке 27:17:0000000:3617

№ точки	X, м	Y, м
1	444053,73	3185370,88
2	444053,34	3185370,70
3	444090,52	3185295,59
4	444090,54	3185295,56
1	444053,73	3185370,88

Каталог координат характерных точек границ части земельного участка 432/4 площадью 116 кв. м, образуемой на существующем земельном участке 27:17:0000000:3617

№ точки	X, м	Y, м
1	444115,62	3185281,87
2	444114,97	3185282,81
3	444117,20	3185256,45
4	444126,72	3185242,47
5	444115,56	3185281,83
1	444115,62	3185281,87

Каталог координат характерных точек границ части земельного участка 432/2 площадью 4 кв. м, образуемой на существующем земельном участке 27:17:0000000:3617

№ точки	X, м	Y, м
1	444303,75	3184862,80
2	444304,76	3184863,31
3	444303,23	3184866,53
4	444302,24	3184865,88
1	444303,75	3184862,80

Каталог координат характерных точек границ части земельного участка 441/1 площадью 1426 кв. м, образуемой на существующем земельном участке 27:17:0329201:3808

№ точки	X, м	Y, м
1	459118,83	3184757,63
2	459124,99	3184758,57
3	459127,44	3184758,95
4	459132,81	3184772,41
5	459117,47	3184847,35
6	459166,71	3184857,47
7	459170,41	3184866,74
8	459106,03	3184853,49
9	459122,42	3184773,34

10	459118,03	3184762,34
1	459118,83	3184757,63
Каталог координат характерных точек границ части земельного участка 442/1 площадью 710 кв. м, образуемой на существующем земельном участке 27:17:0329201:3813		
№ точки	X, м	Y, м
1	458677,90	3184695,95
2	458678,45	3184702,98
3	458679,04	3184709,91
4	458677,53	3184709,94
5	458691,95	3184895,30
6	458688,39	3184894,61
7	458673,02	3184695,94
1	458677,90	3184695,95
Каталог координат характерных точек границ части земельного участка 449/1 площадью 250 кв. м, образуемой на существующем земельном участке 27:17:0329201:4108		
№ точки	X, м	Y, м
1	456172,93	3186370,53
2	456168,44	3186369,05
3	456160,80	3186366,53
4	456159,50	3186366,10
5	456164,20	3186349,50
6	456177,54	3186352,32
1	456172,93	3186370,53
Каталог координат характерных точек границ части земельного участка 449/2 площадью 1130 кв. м, образуемой на существующем земельном участке 27:17:0329201:4108		
№ точки	X, м	Y, м
1	456160,80	3186366,53
2	456168,44	3186369,05
3	456164,53	3186386,21
4	456159,13	3186387,99
5	456158,90	3186389,39
6	456112,59	3186549,08
7	456099,07	3186579,64
8	456155,34	3186380,81
9	456157,74	3186380,02
1	456160,80	3186366,53
Каталог координат характерных точек границ части земельного участка 449/3 площадью 391 кв. м, образуемой на существующем земельном участке 27:17:0329201:4108		
№ точки	X, м	Y, м
1	456068,04	3186645,73
2	456077,07	3186642,87
3	456077,56	3186641,17
4	456078,94	3186640,73
5	456087,01	3186616,30

6	456104,72	3186576,23
7	456084,23	3186646,90
8	456069,68	3186651,50
1	456068,04	3186645,73
Каталог координат характерных точек границ части земельного участка 451/2 площадью 33 кв. м, образуемой на существующем земельном участке 27:17:0329201:4239		
№ точки	X, м	Y, м
1	456344,27	3186062,69
2	456344,26	3186062,73
3	456342,72	3186067,92
4	456342,00	3186070,34
5	456338,34	3186069,45
6	456339,89	3186061,62
1	456344,27	3186062,69
Каталог координат характерных точек границ части земельного участка 451/1 площадью 64 кв. м, образуемой на существующем земельном участке 27:17:0329201:4239		
№ точки	X, м	Y, м
1	456372,42	3186069,54
2	456380,23	3186071,43
3	456378,97	3186079,34
4	456371,17	3186077,44
1	456372,42	3186069,54
Каталог координат характерных точек границ части земельного участка 471/3 площадью 1028 кв. м, образуемой на существующем земельном участке 27:17:0329301:1027		
№ точки	X, м	Y, м
1	443128,17	3184273,28
2	442991,58	3184253,38
3	442988,03	3184249,09
4	442985,78	3184246,16
5	443120,11	3184263,42
6	443125,54	3184270,17
1	443128,17	3184273,28
Каталог координат характерных точек границ части земельного участка 471/4 площадью 127 кв. м, образуемой на существующем земельном участке 27:17:0329301:1027		
№ точки	X, м	Y, м
1	443093,54	3184255,92
2	442982,32	3184241,64
3	442980,37	3184239,10
1	443093,54	3184255,92
Каталог координат характерных точек границ части земельного участка 370/2 площадью 201 кв. м, образуемой на существующем земельном участке 27:23:0041044:252		

№ точки	X, м	Y, м
1	456089,60	3185421,67
2	456101,34	3185429,71
3	456076,66	3185434,20
4	456074,78	3185424,37
1	456089,60	3185421,67
Каталог координат характерных точек границ части земельного участка 415/1 площадью 34 кв. м, образуемой на существующем земельном участке 27:17:0000000:4332		
№ точки	X, м	Y, м
1	443990,61	3185596,49
2	443989,93	3185612,98
3	443986,02	3185611,81
4	443987,41	3185606,48
1	443990,61	3185596,49
Каталог координат характерных точек границ части земельного участка 427/1 площадью 10487 кв. м, образуемой на существующем земельном участке 27:17:0000000:2749		
№ точки	X, м	Y, м
1	453543,97	3190570,54
2	453348,36	3190831,81
3	453348,36	3190831,82
4	453348,07	3190797,97
5	453452,28	3190627,74
6	453460,30	3190583,77
7	453518,57	3190562,50
8	453526,25	3190555,42
9	453541,18	3190568,16
1	453543,97	3190570,54
1	453461,37	3190641,87
2	453453,08	3190637,23
3	453457,72	3190628,94
4	453466,01	3190633,58
5	453464,72	3190635,89
6	453465,81	3190636,50
7	453463,76	3190640,16
8	453462,67	3190639,55
1	453461,37	3190641,87
Каталог координат характерных точек границ части земельного участка 427/2 площадью 3612 кв. м, образуемой на существующем земельном участке 27:17:0000000:2749		
№ точки	X, м	Y, м
1	453631,44	3190390,02
2	453612,61	3190401,32
3	453591,87	3190387,50
4	453588,30	3190385,12
5	453602,98	3190378,26
6	453602,05	3190377,28
7	453671,27	3190271,20
8	453683,54	3190259,98

9	453692,63	3190264,93
1	453631,44	3190390,02
1	453617,89	3190384,13
2	453611,03	3190377,56
3	453617,61	3190370,70
4	453624,46	3190377,28
5	453622,63	3190379,19
6	453623,53	3190380,06
7	453620,62	3190383,09
8	453619,72	3190382,22
1	453617,89	3190384,13

Каталог координат характерных точек границ части земельного участка 427/4 площадью 627 кв. м, образуемой на существующем земельном участке 27:17:0000000:2749

№ точки	X, м	Y, м
1	452936,09	3190595,85
2	452924,72	3190596,87
3	452922,66	3190592,51
4	452925,69	3190581,93
5	452934,00	3190564,90
6	452955,08	3190545,02
7	452960,57	3190550,84
8	452942,59	3190569,90
9	452936,70	3190595,80
1	452936,09	3190595,85

Каталог координат характерных точек границ части земельного участка 427/3 площадью 572 кв. м, образуемой на существующем земельном участке 27:17:0000000:2749

№ точки	X, м	Y, м
1	452902,68	3190684,25
2	452906,83	3190683,95
3	452908,98	3190689,92
4	452903,27	3190700,77
5	452885,28	3190709,61
6	452861,19	3190713,89
7	452859,79	3190706,01
8	452880,68	3190700,96
9	452894,16	3190689,85
10	452896,80	3190684,68
1	452902,68	3190684,25

Каталог координат характерных точек границ части земельного участка 429/8 площадью 68 кв. м, образуемой на существующем земельном участке 27:17:0000000:2759

№ точки	X, м	Y, м
1	446851,01	3188027,53
2	446854,85	3188030,71
3	446849,07	3188037,67
4	446841,78	3188032,86
1	446851,01	3188027,53

Каталог координат характерных точек границ части земельного участка 429/11 площадью 49 кв. м, образуемой на существующем земельном участке 27:17:0000000:2759		
№ точки	X, м	Y, м
1	446584,97	3187727,41
2	446589,62	3187727,70
3	446583,64	3187748,55
1	446584,97	3187727,41
Каталог координат характерных точек границ части земельного участка 429/9 площадью 6482 кв. м, образуемой на существующем земельном участке 27:17:0000000:2759		
№ точки	X, м	Y, м
1	446521,84	3187737,38
2	446519,98	3187739,09
3	446502,29	3187714,65
4	446471,42	3187673,26
5	446447,37	3187639,73
6	446346,41	3187499,67
7	446312,35	3187453,29
8	446307,67	3187445,91
9	446281,96	3187405,38
10	446260,67	3187371,83
11	446253,52	3187371,85
12	446240,29	3187353,45
13	446216,53	3187352,65
14	446219,01	3187351,47
15	446269,61	3187350,76
16	446340,85	3187459,98
17	446370,29	3187505,10
18	446393,88	3187541,25
19	446419,54	3187580,58
20	446445,77	3187620,78
21	446472,54	3187661,82
22	446499,32	3187702,86
1	446521,84	3187737,38
Каталог координат характерных точек границ части земельного участка 429/12 площадью 1 кв. м, образуемой на существующем земельном участке 27:17:0000000:2759		
№ точки	X, м	Y, м
1	446207,23	3187357,04
2	446203,68	3187359,12
3	446203,52	3187358,80
1	446207,23	3187357,04
Каталог координат характерных точек границ части земельного участка 429/10 площадью 856 кв. м, образуемой на существующем земельном участке 27:17:0000000:2759		
№ точки	X, м	Y, м
1	446530,68	3187750,94
2	446548,39	3187778,09

3	446550,81	3187776,33
4	446557,99	3187786,18
5	446546,62	3187797,42
6	446512,15	3187765,04
1	446530,68	3187750,94

Каталог координат характерных точек границ части земельного участка 429/5 площадью 117 кв. м, образуемой на существующем земельном участке 27:17:0000000:2759

№ точки	X, м	Y, м
1	446889,93	3188011,58
2	446897,49	3188017,13
3	446898,52	3188018,37
4	446902,90	3188035,82
5	446898,82	3188028,13
6	446893,45	3188021,66
7	446889,12	3188022,28
8	446886,80	3188020,90
9	446888,52	3188017,99
10	446886,57	3188016,56
1	446889,93	3188011,58

Каталог координат характерных точек границ части земельного участка 429/6 площадью 11 кв. м, образуемой на существующем земельном участке 27:17:0000000:2759

№ точки	X, м	Y, м
1	446882,50	3188010,86
2	446886,48	3188013,12
3	446884,96	3188015,37
4	446883,17	3188014,06
5	446881,37	3188012,74
1	446882,50	3188010,86

Каталог координат характерных точек границ части земельного участка 429/7 площадью 204 кв. м, образуемой на существующем земельном участке 27:17:0000000:2759

№ точки	X, м	Y, м
1	446867,60	3188046,54
2	446855,88	3188043,11
3	446853,26	3188041,73
4	446861,92	3188026,86
5	446870,13	3188029,74
1	446867,60	3188046,54

Каталог координат характерных точек границ части земельного участка 429/4 площадью 73 кв. м, образуемой на существующем земельном участке 27:17:0000000:2759

№ точки	X, м	Y, м
1	446990,19	3188101,64
2	447004,81	3188115,70
3	447001,76	3188114,32
4	446985,21	3188106,81

1	446990,19	3188101,64
Каталог координат характерных точек границ части земельного участка 429/2 площадью 183 кв. м, образуемой на существующем земельном участке 27:17:0000000:2759		
№ точки	X, м	Y, м
1	447105,66	3188109,80
2	447108,01	3188114,22
3	447077,45	3188130,49
4	447074,24	3188129,09
5	447072,07	3188127,68
1	447105,66	3188109,80
Каталог координат характерных точек границ части земельного участка 429/3 площадью 14 кв. м, образуемой на существующем земельном участке 27:17:0000000:2759		
№ точки	X, м	Y, м
1	447056,23	3188136,11
2	447061,06	3188139,21
3	447059,03	3188140,29
4	447053,81	3188137,92
5	447053,58	3188137,82
6	447053,28	3188137,68
1	447056,23	3188136,11
Каталог координат характерных точек границ части земельного участка 429/1 площадью 65 кв. м, образуемой на существующем земельном участке 27:17:0000000:2759		
№ точки	X, м	Y, м
1	446775,00	3188122,63
2	446780,85	3188126,34
3	446772,90	3188130,49
4	446763,62	3188128,57
1	446775,00	3188122,63
Каталог координат характерных точек границ части земельного участка 230/1 площадью 51 кв. м, образуемой на существующем земельном участке 27:17:0329201:4905		
№ точки	X, м	Y, м
1	456382,85	3186128,42
2	456389,41	3186119,08
3	456392,06	3186108,03
4	456394,89	3186104,02
5	456391,06	3186119,94
6	456381,64	3186133,45
1	456382,85	3186128,42
Каталог координат характерных точек границ части земельного участка 350/2 площадью 594 кв. м, образуемой на существующем земельном участке 27:23:0040410:24		

№ точки	X, м	Y, м
1	460480,69	3184701,05
2	460482,68	3184709,40
3	460426,07	3184722,91
4	460417,09	3184725,02
5	460415,81	3184723,92
6	460409,36	3184718,38
7	460410,33	3184718,14
1	460480,69	3184701,05
Каталог координат характерных точек границ части земельного участка 423/1 площадью 122 кв. м, образуемой на существующем земельном участке 27:17:0000000:4186		
№ точки	X, м	Y, м
1	443989,93	3185612,98
2	443989,41	3185625,67
3	443983,11	3185635,13
4	443980,11	3185635,13
5	443979,90	3185635,10
6	443986,02	3185611,81
1	443989,93	3185612,98
Каталог координат характерных точек границ части земельного участка 256/2 площадью 510 кв. м, образуемой на существующем земельном участке 27:17:0329201:781		
№ точки	X, м	Y, м
1	456413,32	3186271,88
2	456430,93	3186277,37
3	456421,92	3186303,39
4	456404,16	3186297,86
1	456413,32	3186271,88
Каталог координат характерных точек границ части земельного участка 337/1 площадью 161 кв. м, образуемой на существующем земельном участке 27:23:0000000:24489		
№ точки	X, м	Y, м
1	459863,92	3185013,64
2	459832,87	3185013,64
3	459835,58	3185012,70
4	459834,11	3185007,83
5	459847,50	3185007,43
6	459856,79	3185006,92
1	459863,92	3185013,64
Каталог координат характерных точек границ части земельного участка 431/8 площадью 256 кв. м, образуемой на существующем земельном участке 27:17:0000000:3607		
№ точки	X, м	Y, м
1	455489,64	3188053,59
2	455527,95	3188070,92
3	455527,76	3188077,42
4	455488,19	3188059,52

1	455489,64	3188053,59
Каталог координат характерных точек границ части земельного участка 431/10 площадью 13 кв. м, образуемой на существующем земельном участке 27:17:0000000:3607		
№ точки	X, м	Y, м
1	455299,27	3189327,68
2	455302,70	3189320,89
3	455303,52	3189326,79
1	455299,27	3189327,68
Каталог координат характерных точек границ части земельного участка 431/7 площадью 885 кв. м, образуемой на существующем земельном участке 27:17:0000000:3607		
№ точки	X, м	Y, м
1	455643,11	3187827,68
2	455658,72	3187834,17
3	455657,15	3187890,24
4	455641,47	3187883,30
1	455643,11	3187827,68
Каталог координат характерных точек границ части земельного участка 431/6 площадью 123 кв. м, образуемой на существующем земельном участке 27:17:0000000:3607		
№ точки	X, м	Y, м
1	455641,47	3187883,30
2	455657,15	3187890,24
3	455656,98	3187896,35
4	455666,66	3187896,56
5	455665,12	3187900,33
6	455665,06	3187900,30
7	455641,28	3187889,78
1	455641,47	3187883,30
Каталог координат характерных точек границ части земельного участка 431/9 площадью 165 кв. м, образуемой на существующем земельном участке 27:17:0000000:3607		
№ точки	X, м	Y, м
1	455500,11	3188030,11
2	455523,32	3188040,93
3	455523,18	3188046,50
4	455528,63	3188046,78
5	455528,54	3188049,98
6	455499,89	3188036,63
1	455500,11	3188030,11
Каталог координат характерных точек границ части земельного участка 433/4 площадью 303 кв. м, образуемой на существующем земельном участке 27:17:0000000:3618		
№ точки	X, м	Y, м

1	446650,92	3187920,74
2	446634,17	3187906,15
3	446646,15	3187898,79
4	446663,05	3187911,91
1	446650,92	3187920,74
Каталог координат характерных точек границ части земельного участка 433/3 площадью 104 кв. м, образуемой на существующем земельном участке 27:17:0000000:3618		
№ точки	X, м	Y, м
1	446828,55	3188028,18
2	446838,74	3188034,06
3	446826,41	3188040,63
4	446821,43	3188037,85
1	446828,55	3188028,18
Каталог координат характерных точек границ части земельного участка 473/6 площадью 818 кв. м, образуемой на существующем земельном участке 27:17:0329301:543		
№ точки	X, м	Y, м
1	444048,60	3185346,48
2	444035,74	3185375,97
3	444027,02	3185388,76
4	443985,18	3185485,07
5	443979,05	3185484,53
6	444021,74	3185385,86
1	444048,60	3185346,48
Каталог координат характерных точек границ части земельного участка 473/5 площадью 315 кв. м, образуемой на существующем земельном участке 27:17:0329301:543		
№ точки	X, м	Y, м
1	443988,05	3185485,32
2	443985,18	3185485,07
3	444027,02	3185388,76
4	444035,74	3185375,97
1	443988,05	3185485,32
Каталог координат характерных точек границ части земельного участка 473/3 площадью 16 кв. м, образуемой на существующем земельном участке 27:17:0329301:543		
№ точки	X, м	Y, м
1	444221,34	3185023,72
2	444218,55	3185029,15
3	444214,02	3185026,77
1	444221,34	3185023,72
Каталог координат характерных точек границ части земельного участка 473/4 площадью 18 кв. м, образуемой на существующем земельном участке 27:17:0329301:543		

№ точки	X, м	Y, м
1	444162,43	3185127,46
2	444166,55	3185130,27
3	444163,85	3185135,52
4	444161,87	3185128,60
1	444162,43	3185127,46
Каталог координат характерных точек границ части земельного участка 312/2 площадью 460 кв. м, образуемой на существующем земельном участке 27:17:0000000:489 (27:17:0329301:253 (ЕЗ 27:17:0000000:489))		
№ точки	X, м	Y, м
1	443994,25	3185507,80
2	443992,71	3185545,37
3	443986,99	3185560,62
4	443984,43	3185568,07
5	443980,45	3185580,21
6	443978,09	3185590,52
7	443978,29	3185584,92
8	443979,35	3185553,27
1	443994,25	3185507,80
Каталог координат характерных точек границ части земельного участка 425/1 площадью 96 кв. м, образуемой на существующем земельном участке 27:17:0000000:489		
№ точки	X, м	Y, м
1	443977,44	3185608,36
2	443984,44	3185611,17
3	443976,77	3185634,59
4	443976,50	3185634,55
1	443977,44	3185608,36
Каталог координат характерных точек границ части земельного участка 357/3 площадью 420 кв. м, образуемой на существующем земельном участке 27:23:0040702:21		
№ точки	X, м	Y, м
1	459526,72	3184987,98
2	459490,06	3185032,49
3	459481,67	3185029,76
4	459487,69	3185011,37
5	459493,53	3185013,28
1	459526,72	3184987,98
Каталог координат характерных точек границ части земельного участка 357/4 площадью 217 кв. м, образуемой на существующем земельном участке 27:23:0040702:21		
№ точки	X, м	Y, м
1	459546,44	3184960,17
2	459550,85	3184970,26
3	459533,14	3184981,68
4	459529,20	3184972,66
1	459546,44	3184960,17

Каталог координат характерных точек границ части земельного участка 444/4 площадью 62 кв. м, образуемой на существующем земельном участке 27:17:0329201:3885		
№ точки	X, м	Y, м
1	455514,78	3187812,02
2	455515,15	3187812,96
3	455515,75	3187813,38
4	455513,06	3187818,81
5	455512,58	3187818,47
6	455504,87	3187814,66
7	455507,80	3187808,39
1	455514,78	3187812,02
Каталог координат характерных точек границ части земельного участка 444/5 площадью 6 кв. м, образуемой на существующем земельном участке 27:17:0329201:3885		
№ точки	X, м	Y, м
1	455549,10	3187843,78
2	455533,36	3187832,87
3	455537,16	3187835,34
4	455549,12	3187843,07
1	455549,10	3187843,78
Каталог координат характерных точек границ части земельного участка 444/3 площадью 75 кв. м, образуемой на существующем земельном участке 27:17:0329201:3885		
№ точки	X, м	Y, м
1	455506,38	3187770,79
2	455528,68	3187778,81
3	455526,75	3187781,54
4	455506,25	3187774,35
1	455506,38	3187770,79
Каталог координат характерных точек границ части земельного участка 444/2 площадью 59 кв. м, образуемой на существующем земельном участке 27:17:0329201:3885		
№ точки	X, м	Y, м
1	455515,75	3187813,38
2	455515,15	3187812,96
4	455514,78	3187812,02
5	455511,47	3187803,64
6	455505,31	3187800,74
7	455505,61	3187792,42
8	455509,96	3187794,18
9	455507,28	3187801,51
10	455518,91	3187807,01
1	455515,75	3187813,38

Каталог координат характерных точек границ части земельного участка 444/1 площадью 40 кв. м, образуемой на существующем земельном участке 27:17:0329201:3885		
№ точки	X, м	Y, м
1	455547,96	3187786,59
2	455551,05	3187787,97
3	455550,67	3187798,78
4	455546,05	3187794,98
1	455547,96	3187786,59
Каталог координат характерных точек границ части земельного участка 416/2 площадью 143 кв. м, образуемой на существующем земельном участке 27:17:0000000:3599		
№ точки	X, м	Y, м
1	442557,69	3181840,87
2	442557,64	3181832,86
3	442575,71	3181833,79
4	442575,30	3181841,78
1	442557,69	3181840,87
Каталог координат характерных точек границ части земельного участка 416/3 площадью 497 кв. м, образуемой на существующем земельном участке 27:17:0000000:3599		
№ точки	X, м	Y, м
1	442357,17	3181819,80
2	442357,73	3181822,02
3	442359,22	3181827,96
4	442296,01	3181823,72
5	442296,54	3181815,74
1	442357,17	3181819,80
Каталог координат характерных точек границ части земельного участка 447/1 площадью 16 кв. м, образуемой на существующем земельном участке 27:17:0329201:4070		
№ точки	X, м	Y, м
1	455549,64	3187842,99
2	455562,74	3187851,87
3	455562,28	3187852,92
4	455549,60	3187844,13
1	455549,64	3187842,99
Каталог координат характерных точек границ части земельного участка 447/2 площадью 369 кв. м, образуемой на существующем земельном участке 27:17:0329201:4070		
№ точки	X, м	Y, м
1	455551,58	3187788,21
2	455584,36	3187802,88
3	455579,75	3187813,37
4	455551,19	3187799,42
1	455551,58	3187788,21

Каталог координат характерных точек границ части земельного участка 455/3 площадью 37 кв. м, образуемой на существующем земельном участке 27:17:0329201:4904		
№ точки	X, м	Y, м
1	456301,70	3186241,60
3	456305,78	3186246,31
4	456302,35	3186251,51
5	456298,27	3186246,80
1	456301,70	3186241,60
Каталог координат характерных точек границ части земельного участка 455/2 площадью 71 кв. м, образуемой на существующем земельном участке 27:17:0329201:4904		
№ точки	X, м	Y, м
1	456382,84	3186128,43
2	456381,63	3186133,45
3	456364,01	3186159,35
4	456362,13	3186157,88
1	456382,84	3186128,43
Каталог координат характерных точек границ части земельного участка 459/10 площадью 32676 кв. м, образуемой на существующем земельном участке 27:17:0329204:2238		
№ точки	X, м	Y, м
1	444516,39	3185352,51
2	444540,30	3185367,45
3	444540,26	3185367,58
4	444544,88	3185370,44
5	444544,03	3185373,85
6	444540,97	3185387,40
7	444538,30	3185400,99
8	444536,01	3185414,66
9	444534,11	3185428,39
10	444532,61	3185442,17
11	444531,49	3185455,98
12	444530,76	3185469,82
13	444530,42	3185483,67
14	444530,48	3185497,53
15	444530,93	3185511,38
16	444531,76	3185525,21
17	444532,99	3185539,02
18	444534,61	3185552,78
19	444536,62	3185566,49
20	444539,02	3185580,14
21	444541,80	3185593,72
22	444544,96	3185607,21
23	444548,51	3185620,61
24	444552,43	3185633,90
25	444556,72	3185647,07
26	444561,39	3185660,12
27	444566,42	3185673,03
28	444571,82	3185685,80
29	444577,60	3185698,47

30	444609,40	3185765,59
31	444609,60	3185766,01
32	444615,55	3185779,08
33	444621,16	3185792,37
34	444626,39	3185805,81
35	444631,23	3185819,39
36	444635,69	3185833,11
37	444639,76	3185846,95
38	444643,44	3185860,89
39	444643,99	3185863,26
40	444658,97	3185621,07
41	444660,78	3185621,50
42	444667,22	3185623,05
43	444672,36	3185598,31
44	444697,76	3185597,65
45	444654,21	3186053,03
46	444653,97	3186055,47
47	444632,23	3186053,81
48	444633,63	3186039,92
49	444625,80	3186027,58
50	444627,88	3185982,89
51	444628,75	3185953,75
52	444627,27	3185942,79
53	444619,74	3185893,48
54	444613,19	3185868,65
55	444606,22	3185853,37
56	444604,68	3185843,12
57	444559,23	3185753,95
58	444553,94	3185746,89
59	444552,36	3185740,54
60	444551,87	3185720,13
61	444543,28	3185698,73
62	444532,99	3185672,36
63	444526,41	3185649,95
64	444512,19	3185601,35
65	444506,75	3185563,76
66	444501,54	3185527,74
67	444500,80	3185504,29
68	444500,33	3185470,77
69	444500,82	3185463,43
70	444504,17	3185434,63
71	444506,64	3185405,77
72	444508,76	3185391,47
73	444516,45	3185363,41
74	444508,21	3185361,27
75	444511,34	3185349,45
76	444516,37	3185352,60
1	444516,39	3185352,51
1	444657,86	3185821,29
2	444657,77	3185822,28
3	444656,77	3185822,19
4	444656,87	3185821,19
1	444657,86	3185821,29
1	444666,84	3185826,81
2	444666,74	3185827,81
3	444665,75	3185827,71
4	444665,84	3185826,72
1	444666,84	3185826,81

Каталог координат характерных точек границ части земельного участка 459/12 площадью 4858 кв. м, образуемой на существующем земельном участке 27:17:0329204:2238

№ точки	X, м	Y, м
1	444605,50	3185056,73
2	444643,27	3185066,17
3	444694,24	3185200,40
4	444694,23	3185200,41
5	444672,22	3185220,31
6	444670,04	3185214,55
7	444626,47	3185111,52
1	444605,50	3185056,73
1	444630,28	3185066,76
2	444630,69	3185067,67
3	444629,78	3185068,08
4	444629,37	3185067,17
1	444630,28	3185066,76

Каталог координат характерных точек границ части земельного участка 459/11 площадью 5514 кв. м, образуемой на существующем земельном участке 27:17:0329204:2238

№ точки	X, м	Y, м
1	444595,20	3185056,30
2	444596,06	3185072,33
3	444596,35	3185077,81
4	444596,59	3185083,29
5	444596,76	3185088,78
6	444596,88	3185094,26
7	444596,95	3185099,75
8	444596,96	3185105,24
9	444596,91	3185110,73
10	444596,81	3185116,21
11	444596,65	3185121,70
12	444596,43	3185127,18
13	444596,16	3185132,67
14	444595,83	3185138,14
15	444595,45	3185143,62
16	444595,00	3185149,09
17	444594,51	3185154,56
18	444593,96	3185160,02
19	444593,35	3185165,47
20	444592,68	3185170,92
21	444591,96	3185176,36
22	444591,19	3185181,79
23	444590,36	3185187,22
24	444589,47	3185192,63
25	444588,53	3185198,04
26	444587,53	3185203,44
27	444586,48	3185208,82
28	444585,37	3185214,20
29	444584,21	3185219,56
30	444582,99	3185224,91
31	444581,95	3185229,25
32	444555,67	3185221,23
33	444560,79	3185208,84

34	444554,49	3185205,51
35	444558,57	3185175,76
36	444561,82	3185154,99
37	444562,91	3185144,96
38	444563,22	3185123,89
39	444562,52	3185094,87
40	444562,97	3185056,43
1	444595,20	3185056,30

Каталог координат характерных точек границ части земельного участка 459/4 площадью 8879 кв. м, образуемой на существующем земельном участке 27:17:0329204:2238

№ точки	X, м	Y, м
1	445968,52	3187191,37
2	445974,65	3187202,99
3	445976,20	3187205,93
4	445990,46	3187260,23
5	446017,25	3187332,71
6	446037,38	3187348,70
7	446030,21	3187363,59
8	446022,41	3187361,81
9	446012,31	3187381,50
10	446019,72	3187386,13
11	446000,77	3187425,37
12	445973,54	3187409,39
13	445964,68	3187355,02
14	445965,44	3187263,33
15	445951,28	3187195,80
16	445949,67	3187188,01
17	445965,59	3187185,84
1	445968,52	3187191,37

Каталог координат характерных точек границ части земельного участка 459/13 площадью 8100 кв. м, образуемой на существующем земельном участке 27:17:0329204:2238

№ точки	X, м	Y, м
1	445566,83	3185411,80
2	445566,30	3185411,84
4	445565,17	3185411,92
5	445557,40	3185412,51
6	445556,55	3185412,57
7	445470,86	3185321,96
8	445457,12	3185311,65
9	445432,78	3185295,68
10	445407,57	3185282,77
11	445407,40	3185282,67
12	445385,94	3185272,24
13	445336,10	3185248,00
14	445316,71	3185238,57
15	445267,63	3185214,71
16	445157,07	3185165,45
17	445003,13	3185096,86
18	444954,58	3185076,25
19	444868,80	3185064,91
20	444868,28	3185064,84
21	444751,50	3185076,95

22	444664,74	3185072,28
23	444645,83	3185066,81
24	444643,27	3185066,17
25	444639,67	3185056,70
26	444666,08	3185064,34
27	444751,31	3185068,92
28	444868,40	3185056,79
29	444956,71	3185068,47
30	445006,88	3185089,76
31	445160,27	3185158,12
32	445271,01	3185207,46
33	445410,98	3185275,52
34	445462,64	3185304,47
35	445509,61	3185351,29
36	445544,59	3185388,28
1	445566,83	3185411,80

Каталог координат характерных точек границ части земельного участка 459/15 площадью 803 кв. м, образуемой на существующем земельном участке 27:17:0329204:2238

№ точки	X, м	Y, м
1	445607,33	3185385,82
2	445604,37	3185389,12
3	445602,65	3185391,03
4	445564,22	3185356,37
5	445537,96	3185329,42
6	445530,75	3185326,39
7	445525,83	3185321,63
8	445534,83	3185312,34
9	445546,28	3185323,93
10	445547,17	3185328,86
11	445569,07	3185351,32
1	445607,33	3185385,82
1	445539,66	3185322,91
2	445536,31	3185319,40
3	445537,04	3185318,71
4	445540,39	3185322,22
1	445539,66	3185322,91
1	445605,05	3185385,27
2	445605,74	3185384,54
3	445606,47	3185385,23
4	445605,78	3185385,96
1	445605,05	3185385,27

Каталог координат характерных точек границ части земельного участка 459/8 площадью 6952 кв. м, образуемой на существующем земельном участке 27:17:0329204:2238

№ точки	X, м	Y, м
1	445572,16	3186372,63
2	445580,13	3186386,61
3	445586,18	3186401,01
4	445586,15	3186401,04
5	445590,15	3186410,62
6	445578,06	3186422,26

7	445571,70	3186415,65
8	445550,47	3186437,12
9	445553,89	3186441,13
10	445538,35	3186454,39
11	445535,23	3186450,74
12	445373,21	3186588,98
13	445363,24	3186578,56
14	445374,39	3186567,31
15	445376,13	3186569,08
16	445414,06	3186530,68
17	445419,13	3186527,48
18	445537,69	3186407,23
19	445535,20	3186404,67
20	445549,34	3186390,70
21	445551,73	3186393,08
1	445572,16	3186372,63

Каталог координат характерных точек границ части земельного участка 459/9 площадью 6760 кв. м, образуемой на существующем земельном участке 27:17:0329204:2238

№ точки	X, м	Y, м
1	445661,09	3186325,26
2	445646,86	3186297,85
3	445647,03	3186297,68
4	445666,40	3186278,29
5	445662,32	3186273,98
6	445678,83	3186258,59
7	445681,98	3186261,60
8	445826,68	3186115,63
9	445832,96	3186107,75
10	445831,02	3186106,17
11	445841,28	3186093,56
12	445853,17	3186104,82
13	445716,39	3186268,18
14	445720,05	3186272,03
15	445705,15	3186286,04
16	445702,58	3186283,31
1	445661,09	3186325,26

Каталог координат характерных точек границ части земельного участка 459/6 площадью 271 кв. м, образуемой на существующем земельном участке 27:17:0329204:2238

№ точки	X, м	Y, м
1	446175,37	3186999,90
2	446173,72	3186999,43
3	446157,31	3187042,63
4	446157,27	3187042,73
5	446151,51	3187043,81
6	446170,68	3186993,37
7	446176,97	3186995,15
1	446175,37	3186999,90

Каталог координат характерных точек границ части земельного участка 459/7 площадью 1113 кв. м, образуемой на существующем земельном участке 27:17:0329204:2238

№ точки	X, м	Y, м
1	446182,86	3186977,59
2	446180,92	3186983,38
3	446163,09	3186978,31
4	446141,58	3187035,03
5	446100,06	3187056,96
6	446094,45	3187046,35
7	446075,53	3187056,34
8	446081,13	3187066,95
9	446055,38	3187080,56
10	446052,96	3187076,18
11	446074,38	3187064,87
12	446068,77	3187054,26
13	446096,54	3187039,59
14	446102,14	3187050,21
15	446136,11	3187032,27
16	446159,40	3186970,95
1	446182,86	3186977,59

Каталог координат характерных точек границ части земельного участка 459/14 площадью 179 кв. м, образуемой на существующем земельном участке 27:17:0329204:2238

№ точки	X, м	Y, м
1	444637,72	3185056,13
2	444639,67	3185056,70
3	444643,27	3185066,17
4	444605,50	3185056,73
5	444605,32	3185056,26
6	444621,60	3185056,20
7	444628,23	3185056,17
1	444637,72	3185056,13

Каталог координат характерных точек границ части земельного участка 375/1 площадью 5214 кв. м, образуемой на существующем земельном участке 27:23:0041311:18 (ЕЗ:27:23:0000000:435)

№ точки	X, м	Y, м
1	455771,70	3185070,16
2	455768,64	3185074,78
3	455757,59	3185066,13
4	455730,33	3185060,34
5	455727,37	3185064,12
6	455722,60	3185060,38
7	455725,09	3185057,21
8	455691,26	3185030,71
9	455679,84	3185045,30
10	455675,08	3185041,57
11	455685,88	3185027,77
12	455674,19	3185018,60
13	455617,70	3184970,11
14	455613,97	3184967,19
15	455609,44	3184972,96
16	455604,72	3184969,26
17	455609,25	3184963,49
18	455535,35	3184905,59
19	455530,80	3184911,39

20	455525,88	3184907,54
21	455530,43	3184901,74
22	455454,04	3184841,90
23	455441,43	3184858,00
24	455434,43	3184852,53
25	455457,85	3184822,63
26	455464,86	3184828,10
27	455460,33	3184833,87
28	455617,93	3184957,27
29	455667,93	3185000,19
30	455682,37	3185004,76
31	455693,69	3185002,14
32	455717,12	3185020,50
33	455718,78	3185040,96
34	455726,36	3185046,89
35	455736,21	3185041,76
36	455771,20	3185069,17
1	455771,70	3185070,16

Каталог координат характерных точек границ части земельного участка 375/2 площадью 21 кв. м, образуемой на существующем земельном участке 27:23:0041311:18 (ЕЗ:27:23:0000000:435)

№ точки	X, м	Y, м
1	455761,05	3185086,24
2	455756,66	3185083,94
3	455758,50	3185080,38
4	455763,29	3185082,86
1	455761,05	3185086,24

Каталог координат характерных точек границ части земельного участка 489/1 площадью 90 кв. м, образуемой на существующем земельном участке 27:17:0000000:4259

№ точки	X, м	Y, м
1	446187,84	3186985,34
2	446184,01	3186997,14
3	446176,97	3186995,15
4	446180,92	3186983,38
1	446187,84	3186985,34

Каталог координат характерных точек границ части земельного участка 505/2 площадью 9 кв. м, образуемой на существующем земельном участке 27:23:0041043:3У1

№ точки	X, м	Y, м
1	456152,65	3185392,77
2	456162,37	3185391,71
3	456161,36	3185393,79
4	456152,16	3185393,40
1	456152,65	3185392,77

Каталог координат характерных точек границ части земельного участка 481/1 площадью 383 кв. м, образуемой на существующем земельном участке 27:17:0322402:3У1

№ точки	X, м	Y, м
---------	------	------

1	455190,67	3188658,53
2	455191,11	3188657,88
3	455192,66	3188658,28
4	455194,2	3188658,54
5	455195,28	3188658,71
6	455186,20	3188678,62
7	455183,84	3188677,62
8	455181,69	3188676,58
9	455179,65	3188675,48
10	455177,78	3188674,40
11	455175,93	3188673,26
12	455174,17	3188672,12
13	455172,48	3188670,98
14	455170,87	3188669,85
15	455168,61	3188668,24
16	455178,17	3188652,90
17	455188,41	3188656,93
1	455190,67	3188658,53

Каталог координат характерных точек границ части земельного участка 517/2 площадью 30 кв. м, образуемой на существующем земельном участке 27:23:0041044:3У2

№ точки	X, м	Y, м
1	456036,52	3185302,01
2	456033,53	3185307,19
3	456033,08	3185307,96
5	456026,15	3185302,53
1	456036,52	3185302,01

Каталог координат характерных точек границ части земельного участка 516/1 площадью 96 кв. м, образуемой на существующем земельном участке 27:23:0000000:3У1

№ точки	X, м	Y, м
9	455924,58	3185276,94
3	455934,01	3185284,39
4	455933,98	3185284,55
5	455933,00	3185284,30
6	455931,60	3185289,82
7	455917,15	3185279,56
8	455919,09	3185276,87
9	455924,58	3185276,94

Каталог координат характерных точек границ части земельного участка 516/2 площадью 6 кв. м, образуемой на существующем земельном участке 27:23:0000000:3У1

№ точки	X, м	Y, м
1	455933,98	3185284,55
2	455933,49	3185287,66
3	455931,83	3185289,98
4	455931,60	3185289,82
5	455933,00	3185284,30
1	455933,98	3185284,55

Каталог координат характерных точек границ части земельного участка 505/1 площадью 25 кв. м, образуемой на существующем земельном участке 27:23:0041043:ЗУ1

№ точки	X, м	Y, м
1	456162,47	3185391,58
2	456162,37	3185391,71
3	456152,65	3185392,77
4	456154,22	3185390,76
6	456156,90	3185387,34
1	456162,47	3185391,58

Каталог координат характерных точек границ части земельного участка 518/1 площадью 45 кв. м, образуемой на существующем земельном участке 27:23:0041044:ЗУ3

№ точки	X, м	Y, м
1	456116,43	3185367,65
2	456109,99	3185364,44
3	456112,39	3185361,37
4	456114,33	3185358,89
5	456119,88	3185363,24
1	456116,43	3185367,65

Каталог координат характерных точек границ части земельного участка 519/1 площадью 93 кв. м, образуемой на существующем земельном участке 27:23:0041044:ЗУ4

№ точки	X, м	Y, м
1	456081,38	3185327,99
2	456086,97	3185332,37
3	456078,92	3185342,64
4	456077,74	3185341,78
5	456073,30	3185338,30
1	456081,38	3185327,99

Каталог координат характерных точек границ части земельного участка 517/1 площадью 210 кв. м, образуемой на существующем земельном участке 27:23:0041044:ЗУ2

№ точки	X, м	Y, м
1	456057,28	3185300,97
3	456051,26	3185308,65
4	456044,71	3185317,01
5	456044,68	3185317,05
6	456033,08	3185307,96
7	456033,53	3185307,19
8	456036,52	3185302,01
9	456039,05	3185301,88
10	456047,90	3185301,44
1	456057,28	3185300,97

Каталог координат характерных точек границ части земельного участка 530/1 площадью 36 кв. м, образуемой на существующем земельном участке 27:17:0329201:ЗУ24

№ точки	X, м	Y, м
1	456373,30	3186064,01
2	456381,05	3186066,26
3	456380,34	3186070,73
4	456372,59	3186068,49
1	456373,30	3186064,01
Каталог координат характерных точек границ части земельного участка 530/2 площадью 5 кв. м, образуемой на существующем земельном участке 27:17:0329201:3У24		
№ точки	X, м	Y, м
1	456366,23	3186061,66
2	456366,28	3186061,70
3	456366,99	3186062,12
4	456367,77	3186062,41
5	456369,81	3186063,75
6	456369,42	3186064,30
7	456365,77	3186063,25
1	456366,23	3186061,66
Каталог координат характерных точек границ части земельного участка 496/1 площадью 117 кв. м, образуемой на существующем земельном участке 27:17:0329201:3У12		
№ точки	X, м	Y, м
1	456395,16	3186342,88
2	456396,32	3186349,61
3	456396,91	3186353,03
4	456400,23	3186353,84
5	456400,80	3186353,98
6	456396,77	3186365,40
7	456389,11	3186360,01
1	456395,16	3186342,88
Каталог координат характерных точек границ части земельного участка 497/1 площадью 12 кв. м, образуемой на существующем земельном участке 27:17:0329201:3У13		
№ точки	X, м	Y, м
1	456393,60	3186333,81
2	456394,86	3186341,12
3	456391,44	3186339,92
1	456393,60	3186333,81
Каталог координат характерных точек границ части земельного участка 483/2 площадью 272 кв. м, образуемой на существующем земельном участке 27:17:0329201:3У6		
№ точки	X, м	Y, м
1	456399,11	3186377,31
2	456400,73	3186368,86
3	456401,10	3186366,93
4	456397,60	3186365,98
5	456396,77	3186365,40

6	456389,11	3186360,01
7	456386,05	3186357,86
8	456383,27	3186357,05
9	456381,98	3186360,70
10	456381,86	3186361,05
11	456379,50	3186373,42
12	456384,89	3186374,49
13	456389,31	3186375,37
14	456393,72	3186376,24
1	456399,11	3186377,31

Каталог координат характерных точек границ части земельного участка 483/3 площадью 91 кв. м, образуемой на существующем земельном участке 27:17:0329201:3У6

№ точки	X, м	Y, м
1	456401,10	3186366,93
2	456413,63	3186370,32
3	456411,58	3186377,52
4	456401,08	3186375,32
5	456401,70	3186369,42
6	456400,73	3186368,86
1	456401,10	3186366,93

Каталог координат характерных точек границ части земельного участка 510/1 площадью 36 кв. м, образуемой на существующем земельном участке 27:17:0329201:3У17

№ точки	X, м	Y, м
1	456324,00	3186423,30
2	456321,78	3186432,15
3	456317,91	3186431,14
5	456318,92	3186427,12
6	456320,12	3186422,33
1	456324,00	3186423,30

Каталог координат характерных точек границ части земельного участка 522/1 площадью 138 кв. м, образуемой на существующем земельном участке 27:17:0000000:3У2

№ точки	X, м	Y, м
1	455516,35	3188391,03
2	455525,64	3188375,29
3	455530,14	3188345,55
4	455531,96	3188349,71
5	455527,38	3188383,71
1	455516,35	3188391,03

Каталог координат характерных точек границ части земельного участка 522/2 площадью 130 кв. м, образуемой на существующем земельном участке 27:17:0000000:3У2

№ точки	X, м	Y, м
1	455492,61	3188477,32
2	455499,67	3188486,32
3	455500,51	3188493,72

4	455495,06	3188513,23
5	455493,30	3188515,39
6	455495,66	3188504,24
1	455492,61	3188477,32

Каталог координат характерных точек границ части земельного участка 522/3 площадью 161 кв. м, образуемой на существующем земельном участке 27:17:000000:3У2

№ точки	X, м	Y, м
1	455460,61	3188555,48
2	455449,46	3188569,16
3	455441,44	3188573,96
4	455426,51	3188582,16
5	455436,97	3188569,63
1	455460,61	3188555,48

Каталог координат характерных точек границ части земельного участка 479/1 площадью 177 кв. м, образуемой на существующем земельном участке 27:17:0329201:3У3

№ точки	X, м	Y, м
1	455336,09	3188741,23
2	455336,83	3188741,31
3	455337,82	3188741,42
4	455341,46	3188741,83
5	455342,91	3188741,87
6	455341,28	3188750,86
7	455339,01	3188763,38
10	455338,83	3188764,37
11	455338,82	3188764,46
12	455337,82	3188772,22
13	455337,11	3188772,29
14	455336,20	3188772,40
15	455335,36	3188772,50
16	455334,59	3188772,61
17	455333,90	3188772,72
18	455333,27	3188772,84
19	455332,89	3188772,92
1	455336,09	3188741,23

Каталог координат характерных точек границ части земельного участка 479/2 площадью 500 кв. м, образуемой на существующем земельном участке 27:17:0329201:3У3

№ точки	X, м	Y, м
1	455296,87	3189017,61
2	455297,19	3189031,14
3	455297,60	3189051,15
4	455297,98	3189071,11
5	455298,72	3189091,11
6	455298,92	3189111,15
7	455299,29	3189131,06
8	455300,45	3189150,98
9	455301,32	3189171,50
10	455301,41	3189184,84
11	455301,19	3189191,10

12	455301,55	3189212,07
13	455301,37	3189211,55
14	455300,93	3189210,24
15	455300,51	3189208,93
16	455300,11	3189207,61
17	455299,73	3189206,28
18	455299,38	3189204,95
19	455299,04	3189203,61
20	455298,72	3189202,27
21	455298,43	3189200,92
22	455298,15	3189199,57
23	455297,90	3189198,22
24	455297,66	3189196,86
25	455297,45	3189195,50
26	455297,25	3189194,14
27	455297,08	3189192,78
28	455296,93	3189191,41
29	455296,80	3189190,05
30	455296,69	3189188,69
31	455296,60	3189187,32
32	455296,53	3189185,96
33	455296,48	3189184,60
34	455296,46	3189183,24
35	455296,45	3189181,88
36	455296,45	3189180,16
37	455296,45	3189177,90
38	455296,45	3189175,65
39	455296,45	3189173,39
40	455296,45	3189171,14
41	455296,45	3189168,88
42	455296,45	3189166,63
43	455296,45	3189164,37
44	455296,45	3189162,12
45	455296,45	3189159,86
46	455296,45	3189157,61
47	455296,45	3189155,35
48	455296,45	3189153,10
49	455296,45	3189150,84
50	455296,45	3189148,59
51	455296,45	3189146,33
52	455296,45	3189144,07
53	455296,45	3189141,82
54	455296,45	3189139,56
55	455296,45	3189137,31
56	455296,45	3189135,05
57	455296,45	3189132,80
58	455296,45	3189130,54
59	455296,45	3189128,29
60	455296,45	3189126,03
61	455296,45	3189123,78
62	455296,45	3189121,52
63	455296,45	3189119,27
64	455296,45	3189117,01
65	455296,45	3189114,76
66	455296,45	3189112,50
67	455296,45	3189110,25
68	455296,45	3189107,99
69	455296,45	3189105,73
70	455296,45	3189103,48
71	455296,45	3189101,22
72	455296,45	3189098,97

73	455296,45	3189096,71
74	455296,45	3189094,46
75	455296,45	3189092,20
76	455296,44	3189089,95
77	455296,44	3189087,69
78	455296,44	3189085,44
79	455296,44	3189083,18
80	455296,44	3189080,93
81	455296,44	3189078,67
82	455296,44	3189076,42
83	455296,44	3189074,16
84	455296,44	3189071,91
85	455296,44	3189069,65
86	455296,44	3189067,39
87	455296,44	3189065,14
88	455296,44	3189062,88
89	455296,44	3189060,63
90	455296,44	3189058,37
91	455296,44	3189056,12
92	455296,44	3189053,86
93	455296,44	3189051,61
94	455296,44	3189049,35
95	455296,44	3189047,10
96	455296,44	3189044,84
97	455296,44	3189042,59
98	455296,44	3189040,33
99	455296,44	3189038,08
100	455296,44	3189035,82
101	455296,44	3189033,57
102	455296,43	3189031,41
103	455296,39	3189029,79
104	455296,38	3189028,16
105	455296,39	3189026,53
106	455296,42	3189024,90
107	455296,48	3189023,26
108	455296,56	3189021,63
109	455296,67	3189019,99
110	455296,80	3189018,35
1	455296,87	3189017,61

Каталог координат характерных точек границ части земельного участка 480/1 площадью 78 кв. м, образуемой на существующем земельном участке 27:17:0329201:3У4

№ точки	X, м	Y, м
1	455301,41	3189184,97
2	455302,50	3189185,00
3	455302,51	3189185,27
4	455302,58	3189186,70
5	455302,67	3189188,13
6	455302,78	3189189,55
7	455302,92	3189190,98
8	455303,08	3189192,41
9	455303,27	3189193,83
10	455303,48	3189195,26
11	455303,72	3189196,68
12	455303,98	3189198,10
13	455304,26	3189199,51
14	455304,57	3189200,92
15	455304,90	3189202,32

16	455305,26	3189203,72
17	455305,64	3189205,11
18	455306,04	3189206,50
19	455306,47	3189207,88
20	455306,84	3189209,01
21	455303,36	3189208,87
22	455303,50	3189210,86
23	455303,96	3189218,24
24	455303,84	3189217,97
25	455303,31	3189216,70
26	455302,79	3189215,43
27	455302,30	3189214,14
28	455301,82	3189212,85
29	455301,55	3189212,07
30	455301,19	3189191,10
1	455301,41	3189184,97

Каталог координат характерных точек границ части земельного участка 492/1 площадью 878 кв. м, образуемой на существующем земельном участке 27:17:0329204:3У2

№ точки	X, м	Y, м
1	445855,70	3185490,12
2	445852,72	3185487,45
3	445881,26	3185455,81
4	445913,09	3185448,16
5	445947,12	3185432,50
6	446007,15	3185415,59
7	446031,11	3185385,31
8	446030,72	3185385,00
9	446033,51	3185381,47
10	446037,43	3185384,58
11	446034,64	3185388,10
12	446034,25	3185387,79
13	446009,48	3185419,09
14	445948,50	3185436,27
15	445914,41	3185451,96
16	445883,40	3185459,41
1	445855,70	3185490,12

Каталог координат характерных точек границ части земельного участка 493/1 площадью 47 кв. м, образуемой на существующем земельном участке 27:17:0329204:3У3

№ точки	X, м	Y, м
1	444601,68	3185046,74
2	444602,37	3185048,54
3	444604,19	3185053,30
4	444595,43	3185051,11
5	444594,64	3185044,96
6	444597,44	3185045,51
1	444601,68	3185046,74

Каталог координат характерных точек границ части земельного участка 494/1 площадью 314 кв. м, образуемой на существующем земельном участке 27:17:0329204:3У4

--	--	--

№ точки	X, м	Y, м
1	444494,14	3185002,05
2	444498,27	3185000,28
3	444508,21	3185008,48
4	444551,56	3185036,46
5	444562,83	3185038,68
6	444562,99	3185043,00
7	444559,86	3185042,22
8	444550,04	3185040,23
9	444505,84	3185011,71
1	444494,14	3185002,05

Каталог координат характерных точек границ части земельного участка 495/1 площадью 46 кв. м, образуемой на существующем земельном участке 27:17:0329301:3У1

№ точки	X, м	Y, м
1	444303,75	3184862,80
3	444302,24	3184865,88
4	444301,99	3184866,39
5	444301,95	3184866,37
6	444296,62	3184863,67
7	444296,39	3184864,12
8	444292,38	3184862,08
9	444294,64	3184857,62
10	444298,66	3184859,66
11	444298,43	3184860,10
1	444303,75	3184862,80

Каталог координат характерных точек границ части земельного участка 520/1 площадью 1958 кв. м, образуемой на существующем земельном участке 27:17:0329301:3У9

№ точки	X, м	Y, м
1	443382,66	3184307,45
2	443796,19	3184359,23
3	443854,26	3184397,91
4	443859,09	3184398,21
5	443861,64	3184399,79
6	443861,36	3184405,37
7	443861,24	3184405,36
8	443857,79	3184405,14
9	443852,94	3184401,83
10	443794,76	3184363,08
11	443405,29	3184314,31
12	443402,39	3184313,24
13	443388,87	3184308,24
14	443387,79	3184311,12
15	443387,43	3184312,08
16	443381,56	3184311,34
1	443382,66	3184307,45

Каталог координат характерных точек границ части земельного участка 521/1 площадью 982 кв. м, образуемой на существующем земельном участке 27:17:0329301:3У10

№ точки	X, м	Y, м
---------	------	------

1	443382,66	3184307,45
2	443381,56	3184311,34
3	443253,24	3184295,27
4	443152,64	3184283,23
6	443140,90	3184288,37
8	443138,25	3184285,23
9	443152,04	3184279,13
10	443253,73	3184291,30
1	443382,66	3184307,45

Каталог координат характерных точек границ части земельного участка 502/1 площадью 454 кв. м, образуемой на существующем земельном участке 27:17:0329301:3У2

№ точки	X, м	Y, м
1	442988,47	3184259,28
2	443055,26	3184333,11
3	443061,83	3184334,32
4	443065,19	3184338,10
5	443062,93	3184339,57
6	443053,74	3184337,38
7	442983,52	3184259,78
8	442981,25	3184259,55
1	442988,47	3184259,28

Каталог координат характерных точек границ части земельного участка 504/1 площадью 281 кв. м, образуемой на существующем земельном участке 27:17:0329301:3У4

№ точки	X, м	Y, м
1	442905,02	3184246,55
2	442909,59	3184247,05
3	442910,05	3184248,11
4	442956,28	3184252,92
5	442975,36	3184255,77
6	442977,80	3184259,19
7	442907,34	3184251,94
1	442905,02	3184246,55

Каталог координат характерных точек границ части земельного участка 504/2 площадью 11 кв. м, образуемой на существующем земельном участке 27:17:0329301:3У4

№ точки	X, м	Y, м
1	442909,59	3184247,05
2	442905,02	3184246,55
3	442903,93	3184244,03
4	442908,60	3184244,75
1	442909,59	3184247,05

Каталог координат характерных точек границ части земельного участка 503/1 площадью 3 кв. м, образуемой на существующем земельном участке 27:17:0329301:3У3

№ точки	X, м	Y, м
1	442898,50	3184227,85

2	442901,34	3184227,91
3	442901,71	3184228,75
4	442899,51	3184228,59
5	442897,43	3184228,43
6	442897,45	3184228,30
1	442898,50	3184227,85
Каталог координат характерных точек границ части земельного участка 503/2 площадью 1 кв. м, образуемой на существующем земельном участке 27:17:0329301:3У3		
№ точки		
X, м		
Y, м		
1	442899,59	3184227,38
2	442901,21	3184227,60
3	442901,34	3184227,91
4	442898,50	3184227,85
1	442899,59	3184227,38
Каталог координат характерных точек границ части земельного участка 210/1 площадью 19 кв. м, образуемой на существующем земельном участке 27:17:0329201:4237		
№ точки		
X, м		
Y, м		
1	456394,35	3186070,10
2	456398,84	3186071,59
3	456398,29	3186071,99
4	456397,53	3186076,05
5	456393,66	3186074,61
1	456394,35	3186070,10
Каталог координат характерных точек границ части земельного участка 457/1 площадью 9 кв. м, образуемой на существующем земельном участке 27:17:0329201:4929		
№ точки		
X, м		
Y, м		
1	456394,35	3186070,10
2	456398,84	3186071,59
3	456398,29	3186071,99
4	456397,53	3186076,05
5	456393,66	3186074,61
1	456394,35	3186070,10
Каталог координат характерных точек границ земельного участка 545 площадью 483 кв. м, образуемого из земель, находящихся в государственной или муниципальной собственности, расположенного в кадастровом квартале 27:17:0301205		
№ точки		
X, м		
Y, м		
1	441614,10	3180137,10
2	441637,17	3180172,83
3	441637,09	3180173,55
4	441635,13	3180178,84
5	441631,88	3180187,59
6	441630,58	3180184,37
7	441632,53	3180179,74
8	441593,20	3180121,03
1	441614,10	3180137,10

Каталог координат характерных точек границ земельного участка 546 площадью 107 кв. м, образуемого из земель, находящихся в государственной или муниципальной собственности, расположенного в кадастровом квартале 27:17:0301205		
№ точки	X, м	Y, м
1	441588,87	3180114,56
2	441567,87	3180083,22
3	441565,06	3180080,18
4	441568,38	3180074,96
1	441588,87	3180114,56
Каталог координат характерных точек границ земельного участка 547 площадью 429 кв. м, образуемого из земель, находящихся в государственной или муниципальной собственности, расположенного в кадастровом квартале 27:17:0000000		
№ точки	X, м	Y, м
1	441627,64	3180024,47
2	441627,74	3180025,76
3	441628,67	3180029,38
4	441630,30	3180032,80
5	441632,44	3180034,09
6	441642,27	3180034,97
7	441641,87	3180038,60
8	441619,11	3180029,87
9	441614,67	3180021,62
10	441587,18	3179996,89
11	441576,01	3179980,88
12	441582,57	3179976,31
13	441612,07	3180018,60
1	441627,64	3180024,47
Каталог координат характерных точек границ земельного участка 548 площадью 5510 кв. м, образуемого из земель, находящихся в государственной или муниципальной собственности, расположенного в кадастровом квартале 27:17:0329201		
№ точки	X, м	Y, м
1	459364,84	3184922,44
2	459403,23	3184940,75
3	459416,32	3184966,97
4	459422,79	3184998,11
5	459423,30	3185014,05
6	459411,20	3185056,47
7	459410,47	3185034,20
8	459392,69	3185025,30
9	459339,93	3184992,96
10	459368,34	3184968,06
11	459383,18	3184962,30
12	459380,78	3184957,94
13	459373,51	3184947,26
14	459351,45	3184918,77
15	459348,37	3184917,27
16	459325,09	3184941,21
17	459323,46	3184934,80
18	459322,02	3184918,66
19	459324,15	3184907,10
1	459364,84	3184922,44

Каталог координат характерных точек границ земельного участка 549 площадью 142 кв. м, образуемого из земель, находящихся в государственной или муниципальной собственности, расположенного в кадастровом квартале 27:23:0040713		
№ точки	X, м	Y, м
1	459411,20	3185056,50
2	459423,30	3185014,08
3	459423,61	3185023,64
4	459419,84	3185038,54
5	459415,05	3185057,45
6	459414,52	3185059,52
7	459411,28	3185058,98
1	459411,20	3185056,50
Каталог координат характерных точек границ земельного участка 550 площадью 5 кв. м, образуемого из земель, находящихся в государственной или муниципальной собственности, расположенного в кадастровом квартале 27:17:0329301		
№ точки	X, м	Y, м
4	443116,88	3184259,38
2	443093,81	3184255,95
3	443116,46	3184258,86
4	443116,88	3184259,38
Каталог координат характерных точек границ земельного участка 551 площадью 191 кв. м, образуемого из земель, находящихся в государственной или муниципальной собственности, расположенного в кадастровом квартале 27:17:0329201		
№ точки	X, м	Y, м
1	459119,11	3184719,90
2	459112,87	3184756,73
3	459105,93	3184755,72
4	459107,23	3184748,33
5	459116,97	3184719,18
1	459119,11	3184719,90
Каталог координат характерных точек границ земельного участка 552 площадью 215 кв. м, образуемого из земель, находящихся в государственной или муниципальной собственности, расположенного в кадастровом квартале 27:17:0329201		
№ точки	X, м	Y, м
1	459090,01	3184850,19
2	459092,65	3184850,74
3	459096,80	3184851,59
4	459089,70	3184893,48
5	459087,39	3184893,39
6	459088,75	3184857,59
1	459090,01	3184850,19
Каталог координат характерных точек границ земельного участка 553 площадью 523 кв. м, образуемого из земель, находящихся в государственной или муниципальной собственности, расположенного в кадастровом квартале 27:17:0329301		
№ точки	X, м	Y, м

1	444091,97	3185282,89
2	444091,00	3185294,62
3	444090,51	3185295,60
4	444035,74	3185375,97
5	444048,60	3185346,48
1	444091,97	3185282,89

Каталог координат характерных точек границ земельного участка 554 площадью 277 кв. м, образуемого из земель, находящихся в государственной или муниципальной собственности, расположенного в кадастровом квартале 27:17:0329301

№ точки	X, м	Y, м
1	443980,90	3185506,71
2	443979,33	3185553,32
3	443972,69	3185573,60
4	443974,37	3185526,21
1	443980,90	3185506,71

Каталог координат характерных точек границ земельного участка 555 площадью 6 кв. м, образуемого из земель, находящихся в государственной или муниципальной собственности, расположенного в кадастровом квартале 27:17:0329301

№ точки	X, м	Y, м
1	443979,05	3185484,53
2	443985,18	3185485,07
3	443984,80	3185485,96
4	443978,66	3185485,42
1	443979,05	3185484,53

Каталог координат характерных точек границ земельного участка 556 площадью 86 кв. м, образуемого из земель, находящихся в государственной или муниципальной собственности, расположенного в кадастровом квартале 27:17:0322402

№ точки	X, м	Y, м
1	455191,84	3188735,42
2	455178,30	3188742,28
3	455181,79	3188727,94
4	455191,95	3188735,27
1	455191,84	3188735,42

Каталог координат характерных точек границ земельного участка 557 площадью 101 кв. м, образуемого из земель, находящихся в государственной или муниципальной собственности, расположенного в кадастровом квартале 27:17:0329201

№ точки	X, м	Y, м
1	458688,39	3184894,61
2	458691,95	3184895,30
3	458693,99	3184921,39
4	458694,56	3184923,41
5	458691,10	3184923,70
6	458690,46	3184921,38
1	458688,39	3184894,61

Каталог координат характерных точек границ земельного участка 558 площадью 66 кв. м, образуемого из земель, находящихся в государственной или муниципальной собственности, расположенного в кадастровом квартале 27:23:0040719

№ точки	X, м	Y, м
1	458677,23	3184687,60
2	458677,76	3184694,20
3	458677,90	3184695,95
4	458669,87	3184695,93
5	458669,80	3184694,98
6	458669,20	3184687,75
1	458677,23	3184687,60

Каталог координат характерных точек границ земельного участка 559 площадью 1652 кв. м, образуемого из земель, находящихся в государственной или муниципальной собственности, расположенного в кадастровом квартале 27:17:0329201

№ точки	X, м	Y, м
1	458949,50	3184690,17
2	458966,39	3184689,71
3	458967,05	3184704,31
4	458939,45	3184704,82
5	458823,44	3184707,08
6	458839,21	3184696,75
7	458949,08	3184690,70
1	458949,50	3184690,17

Каталог координат характерных точек границ земельного участка 560 площадью 85 кв. м, образуемого из земель, находящихся в государственной или муниципальной собственности, расположенного в кадастровом квартале 27:23:0040719

№ точки	X, м	Y, м
1	458966,41	3184681,71
2	458960,00	3184689,81
3	458966,37	3184689,24
4	458966,39	3184689,71
5	458949,50	3184690,17
6	458956,9	3184681,96
1	458966,41	3184681,71

Каталог координат характерных точек границ земельного участка 561 площадью 5018 кв. м, образуемого из земель, находящихся в государственной или муниципальной собственности, расположенного в кадастровом квартале 27:23:0000000

№ точки	X, м	Y, м
1	455945,94	3185387,42
2	455966,06	3185400,46
3	455954,93	3185419,55
4	455956,74	3185436,09
5	455945,65	3185429,68
6	455936,08	3185437,66
7	455920,47	3185465,50
8	455901,03	3185500,21
9	455898,32	3185498,67
10	455886,51	3185521,45
11	455888,35	3185522,85

12	455882,97	3185532,45
13	455841,24	3185579,10
14	455832,92	3185595,05
15	455826,88	3185594,09
16	455826,67	3185594,06
17	455836,27	3185575,66
18	455841,25	3185565,92
19	455836,13	3185562,83
20	455830,89	3185559,89
21	455844,93	3185534,09
22	455863,07	3185502,21
23	455869,87	3185506,22
24	455887,94	3185480,87
25	455920,57	3185430,33
26	455942,60	3185392,15
1	455945,94	3185387,42

Каталог координат характерных точек границ земельного участка 562 площадью 963 кв. м, образуемого из земель, находящихся в государственной или муниципальной собственности, расположенного в кадастровом квартале 27:23:0041401

№ точки	X, м	Y, м
1	455817,03	3185612,07
2	455823,64	3185612,71
3	455809,95	3185635,30
4	455809,66	3185635,28
5	455788,45	3185670,78
6	455752,51	3185730,10
7	455759,16	3185736,54
8	455756,38	3185741,01
9	455748,14	3185738,33
10	455744,96	3185743,46
11	455739,43	3185740,28
12	455747,50	3185726,96
1	455817,03	3185612,07

Каталог координат характерных точек границ земельного участка 563 площадью 48 кв. м, образуемого из земель, находящихся в государственной или муниципальной собственности, расположенного в кадастровом квартале 27:17:0329201

№ точки	X, м	Y, м
1	455845,13	3185623,48
2	455848,38	3185618,44
3	455855,29	3185622,22
4	455852,41	3185627,48
1	455845,13	3185623,48

Каталог координат характерных точек границ земельного участка 564 площадью 29 кв. м, образуемого из земель, находящихся в государственной или муниципальной собственности, расположенного в кадастровом квартале 27:23:0041401

№ точки	X, м	Y, м
1	455836,33	3185618,65
2	455825,90	3185612,92
3	455827,52	3185613,08
4	455838,98	3185614,55
1	455836,33	3185618,65

Каталог координат характерных точек границ земельного участка 565 площадью 1118 кв. м, образуемого из земель, находящихся в государственной или муниципальной собственности, расположенного в кадастровом квартале 27:17:0322402		
№ точки	X, м	Y, м
1	455267,24	3188463,47
2	455269,28	3188487,96
3	455269,01	3188491,37
4	455268,61	3188495,81
5	455268,52	3188496,70
6	455268,10	3188501,13
7	455267,61	3188505,52
8	455267,51	3188506,31
9	455267,18	3188508,42
10	455266,81	3188510,58
11	455266,42	3188512,72
12	455266,02	3188514,78
13	455265,95	3188515,10
14	455265,88	3188515,45
15	455265,82	3188515,79
16	455265,60	3188517,41
17	455265,39	3188518,83
18	455265,17	3188520,25
19	455264,94	3188521,66
20	455264,69	3188523,08
21	455264,43	3188524,49
22	455264,29	3188525,25
23	455264,08	3188526,12
24	455263,76	3188527,54
25	455263,43	3188528,92
26	455263,09	3188530,29
27	455262,74	3188531,66
28	455262,37	3188533,04
29	455262,00	3188534,40
30	455261,60	3188535,77
31	455261,19	3188537,16
32	455260,76	3188538,53
33	455260,10	3188540,60
34	455259,42	3188542,67
35	455259,15	3188543,48
36	455258,43	3188545,54
37	455257,69	3188547,59
38	455256,10	3188551,81
39	455256,00	3188552,10
40	455255,94	3188552,26
41	455254,03	3188556,27
42	455252,46	3188559,46
43	455251,53	3188561,32
44	455249,76	3188566,70
45	455248,35	3188570,85
46	455247,36	3188573,23
47	455245,98	3188576,56
48	455245,43	3188577,87
49	455239,87	3188573,98
50	455248,17	3188555,72
51	455244,45	3188554,02
52	455251,27	3188540,81
53	455254,55	3188501,63

54	455255,12	3188488,82
55	455256,83	3188484,79
58	455257,11	3188484,12
59	455256,32	3188483,79
60	455255,53	3188483,45
61	455256,67	3188481,51
1	455267,24	3188463,47

Каталог координат характерных точек границ земельного участка 566 площадью 1 кв. м, образуемого из земель, находящихся в государственной или муниципальной собственности, расположенного в кадастровом квартале 27:17:0322402

№ точки	X, м	Y, м
1	455223,16	3188610,95
2	455223,69	3188611,32
3	455221,59	3188614,45
1	455223,16	3188610,95

Каталог координат характерных точек границ земельного участка 567 площадью 333 кв. м, образуемого из земель, находящихся в государственной или муниципальной собственности, расположенного в кадастровом квартале 27:17:0322402

№ точки	X, м	Y, м
1	455221,18	3188615,36
2	455227,62	3188619,49
3	455225,22	3188626,10
4	455221,35	3188635,15
5	455219,49	3188639,23
6	455219,12	3188640,03
7	455218,75	3188640,83
8	455218,38	3188641,61
9	455218,01	3188642,38
10	455217,65	3188643,13
11	455217,28	3188643,87
12	455216,91	3188644,61
13	455216,53	3188645,33
14	455216,16	3188646,03
15	455215,78	3188646,72
16	455215,39	3188647,38
17	455215,01	3188648,03
18	455214,61	3188648,67
19	455214,21	3188649,29
20	455213,81	3188649,88
21	455213,40	3188650,46
22	455212,98	3188651,02
23	455212,56	3188651,56
24	455212,13	3188652,08
25	455211,70	3188652,58
26	455211,26	3188653,05
27	455210,82	3188653,51
28	455210,37	3188653,94
29	455209,91	3188654,35
30	455209,46	3188654,73
31	455209,00	3188655,09
32	455208,53	3188655,43
33	455207,35	3188656,22
34	455207,13	3188656,36
35	455206,92	3188656,49

36	455206,70	3188656,61
37	455206,49	3188656,73
38	455206,27	3188656,85
39	455206,04	3188656,97
40	455205,82	3188657,08
41	455205,59	3188657,19
42	455205,37	3188657,29
43	455205,14	3188657,39
44	455204,91	3188657,49
45	455204,68	3188657,58
46	455204,44	3188657,67
47	455204,21	3188657,76
48	455203,97	3188657,84
49	455203,74	3188657,92
50	455203,50	3188658,00
51	455203,28	3188658,06
52	455202,70	3188658,22
53	455202,03	3188658,38
54	455201,86	3188658,42
55	455209,07	3188642,40
1	455221,18	3188615,36

Каталог координат характерных точек границ земельного участка 568 площадью 2703 кв. м, образуемого из земель, находящихся в государственной или муниципальной собственности, расположенного в кадастровом квартале 27:23:0041044

№ точки	X, м	Y, м
1	456113,65	3185111,40
2	456121,28	3185114,89
3	456053,95	3185234,11
4	456047,05	3185246,32
5	456042,16	3185242,39
6	456033,72	3185235,70
7	456033,13	3185235,23
8	456051,05	3185204,18
9	456078,00	3185150,46
10	456088,00	3185133,13
11	456082,72	3185130,08
12	456084,05	3185128,15
13	456089,41	3185116,95
14	456094,62	3185119,95
15	456098,26	3185122,05
16	456101,65	3185130,10
17	456105,36	3185122,72
1	456113,65	3185111,40

Каталог координат характерных точек границ земельного участка 569 площадью 215 кв. м, образуемого из земель, находящихся в государственной или муниципальной собственности, расположенного в кадастровом квартале 27:17:0329201

№ точки	X, м	Y, м
1	456737,93	3185913,60
2	456735,13	3185921,93
3	456727,99	3185934,72
4	456720,99	3185932,42
5	456728,24	3185910,41
1	456737,93	3185913,60

Каталог координат характерных точек границ земельного участка 570 площадью 74 кв. м, образуемого из земель, находящихся в государственной или муниципальной собственности, расположенного в кадастровом квартале 27:17:0329201

№ точки	X, м	Y, м
1	456567,50	3185859,59
2	456555,80	3185855,65
3	456559,41	3185850,53
4	456571,11	3185854,48
1	456567,50	3185859,59

Каталог координат характерных точек границ земельного участка 571 площадью 114 кв. м, образуемого из земель, находящихся в государственной или муниципальной собственности, расположенного в кадастровом квартале 27:17:0329201

№ точки	X, м	Y, м
1	456675,28	3185896,01
2	456678,97	3185890,92
3	456696,92	3185897,01
4	456693,23	3185902,09
1	456675,28	3185896,01

Каталог координат характерных точек границ земельного участка 572 площадью 1126 кв. м, образуемого из земель, находящихся в государственной или муниципальной собственности, расположенного в кадастровом квартале 27:17:0329204

№ точки	X, м	Y, м
1	449953,13	3188279,50
2	449954,68	3188246,29
3	449948,18	3188168,88
4	449956,10	3188167,80
5	449966,80	3188246,40
6	449961,02	3188280,80
7	449955,66	3188279,87
1	449953,13	3188279,50

Каталог координат характерных точек границ земельного участка 573 площадью 506 кв. м, образуемого из земель, находящихся в государственной или муниципальной собственности, расположенного в кадастровом квартале 27:17:0329204

№ точки	X, м	Y, м
1	449743,00	3188341,07
2	449741,96	3188349,91
3	449680,40	3188348,51
4	449680,58	3188340,51
5	449734,87	3188341,75
6	449735,06	3188340,14
1	449743,00	3188341,07

Каталог координат характерных точек границ земельного участка 574 площадью 119 кв. м, образуемого из земель, находящихся в государственной или муниципальной собственности, расположенного в кадастровом квартале 27:17:0329204

№ точки	X, м	Y, м
1	449746,00	3188247,43

2	449747,74	3188232,68
3	449755,68	3188233,61
4	449753,94	3188248,36
1	449746,00	3188247,43
Каталог координат характерных точек границ земельного участка 576 площадью 57 кв. м, образуемого из земель, находящихся в государственной или муниципальной собственности, расположенного в кадастровом квартале 27:17:0300807		
№ точки	X, м	Y, м
1	452460,86	3190315,21
2	452466,43	3190316,52
3	452464,86	3190323,18
4	452460,13	3190324,19
5	452456,60	3190323,36
1	452460,86	3190315,21
Каталог координат характерных точек границ земельного участка 577 площадью 124 кв. м, образуемого из земель, находящихся в государственной или муниципальной собственности, расположенного в кадастровом квартале 27:17:0329204		
№ точки	X, м	Y, м
1	455108,76	3188901,25
2	455100,65	3188917,17
3	455090,61	3188912,86
4	455088,96	3188913,62
5	455090,07	3188910,56
1	455108,76	3188901,25
Каталог координат характерных точек границ земельного участка 578 площадью 1 кв. м, образуемого из земель, находящихся в государственной или муниципальной собственности, расположенного в кадастровом квартале 27:17:0329201		
№ точки	X, м	Y, м
1	456055,64	3187025,03
2	456056,80	3187026,26
3	456055,65	3187026,27
1	456055,64	3187025,03
Каталог координат характерных точек границ земельного участка 579 площадью 92 кв. м, образуемого из земель, находящихся в государственной или муниципальной собственности, расположенного в кадастровом квартале 27:17:0329201		
№ точки	X, м	Y, м
1	456393,78	3186001,54
2	456389,29	3186001,44
3	456385,20	3186000,16
4	456384,55	3185990,43
5	456392,51	3185989,59
1	456393,78	3186001,54
Каталог координат характерных точек границ земельного участка 580 площадью 245 кв. м, образуемого из земель, находящихся в государственной или муниципальной собственности, расположенного в кадастровом квартале 27:17:0329201		

№ точки	X, м	Y, м
1	456403,92	3186044,33
2	456404,91	3186033,92
3	456417,98	3186043,58
4	456430,27	3186053,91
5	456425,64	3186060,46
6	456413,02	3186049,86
1	456403,92	3186044,33

Каталог координат характерных точек границ земельного участка 581 площадью 224 кв. м, образуемого из земель, находящихся в государственной или муниципальной собственности, расположенного в кадастровом квартале 27:23:0041306

№ точки	X, м	Y, м
1	455932,90	3185305,47
2	455931,69	3185306,99
3	455931,72	3185307,01
4	455931,66	3185307,08
5	455931,87	3185307,13
6	455931,89	3185307,14
7	455939,27	3185312,64
8	455937,78	3185315,23
9	455925,54	3185308,13
10	455925,96	3185307,45
11	455908,68	3185297,72
12	455899,70	3185292,70
13	455902,51	3185287,85
1	455932,90	3185305,47

Каталог координат характерных точек границ земельного участка 582 площадью 1030 кв. м, образуемого из земель, находящихся в государственной или муниципальной собственности, расположенного в кадастровом квартале 27:17:0329204

№ точки	X, м	Y, м
1	449939,86	3188378,28
2	449922,76	3188413,86
3	449919,94	3188418,56
4	449858,43	3188436,55
5	449863,61	3188425,55
6	449913,52	3188407,10
7	449931,89	3188376,40
1	449939,86	3188378,28

Каталог координат характерных точек границ земельного участка 583 площадью 543 кв. м, образуемого из земель, находящихся в государственной или муниципальной собственности, расположенного в кадастровом квартале 27:23:0000000

№ точки	X, м	Y, м
1	460487,54	3184428,68
2	460481,83	3184434,32
3	460478,30	3184430,16
4	460464,67	3184441,26
5	460469,72	3184446,30
6	460460,75	3184455,16
7	460458,22	3184457,66
8	460445,37	3184443,76
9	460456,69	3184433,29

10	460458,98	3184435,58
11	460479,32	3184419,00
1	460487,54	3184428,68
Каталог координат характерных точек границ земельного участка 584 площадью 938 кв. м, образуемого из земель, находящихся в государственной или муниципальной собственности, расположенного в кадастровом квартале 27:23:0040410		
№ точки	X, м	Y, м
1	460735,96	3184734,34
2	460796,64	3184793,46
3	460803,98	3184786,41
4	460812,38	3184793,56
5	460809,60	3184796,83
6	460795,27	3184806,08
7	460731,10	3184740,22
1	460735,96	3184734,34
Каталог координат характерных точек границ земельного участка 585 площадью 159 кв. м, образуемого из земель, находящихся в государственной или муниципальной собственности, расположенного в кадастровом квартале 27:23:0040701		
№ точки	X, м	Y, м
1	460358,36	3184556,40
2	460352,60	3184562,09
3	460337,06	3184550,61
4	460341,81	3184544,18
1	460358,36	3184556,40
Каталог координат характерных точек границ земельного участка 586 площадью 392 кв. м, образуемого из земель, находящихся в государственной или муниципальной собственности, расположенного в кадастровом квартале 27:17:0322402		
№ точки	X, м	Y, м
1	455206,25	3188706,04
2	455190,90	3188695,26
3	455189,75	3188685,34
4	455191,94	3188680,48
5	455198,53	3188681,50
6	455204,17	3188681,48
7	455199,09	3188696,38
8	455199,19	3188697,25
9	455207,71	3188681,05
10	455210,77	3188680,41
11	455216,00	3188677,83
1	455206,25	3188706,04
Каталог координат характерных точек границ земельного участка 587 площадью 10 кв. м, образуемого из земель, находящихся в государственной или муниципальной собственности, расположенного в кадастровом квартале 27:17:0322402		
№ точки	X, м	Y, м
1	455188,45	3188714,48
2	455189,95	3188715,54
3	455183,47	3188724,53
1	455188,45	3188714,48

Каталог координат характерных точек границ земельного участка 588 площадью 291 кв. м, образуемого из земель, находящихся в государственной или муниципальной собственности, расположенного в кадастровом квартале 27:17:0329201		
№ точки	X, м	Y, м
1	455666,66	3187896,56
2	455704,16	3187897,32
3	455702,67	3187900,36
4	455706,00	3187900,88
5	455711,89	3187903,36
6	455709,37	3187909,34
7	455704,22	3187907,17
8	455699,67	3187906,47
9	455690,39	3187902,66
10	455669,79	3187902,39
11	455665,12	3187900,33
1	455666,66	3187896,56
Каталог координат характерных точек границ земельного участка 589 площадью 4 кв. м, образуемого из земель, находящихся в государственной или муниципальной собственности, расположенного в кадастровом квартале 27:17:0329201		
№ точки	X, м	Y, м
1	455549,34	3187836,65
2	455549,85	3187837,01
3	455549,64	3187842,99
4	455549,60	3187844,13
5	455549,10	3187843,78
6	455549,12	3187843,07
1	455549,34	3187836,65
Каталог координат характерных точек границ земельного участка 590 площадью 524 кв. м, образуемого из земель, находящихся в государственной или муниципальной собственности, расположенного в кадастровом квартале 27:23:0041044		
№ точки	X, м	Y, м
1	456026,15	3185302,53
2	456033,08	3185307,96
3	456030,56	3185312,35
4	456021,38	3185328,25
5	455998,90	3185312,46
6	456004,04	3185303,63
1	456026,15	3185302,53
Каталог координат характерных точек границ земельного участка 591 площадью 637 кв. м, образуемого из земель, находящихся в государственной или муниципальной собственности, расположенного в кадастровом квартале 27:17:0329201		
№ точки	X, м	Y, м
1	456155,34	3186380,81
2	456099,07	3186579,64
3	456088,43	3186603,68
4	456151,08	3186387,62
5	456152,01	3186381,90
1	456155,34	3186380,81

Каталог координат характерных точек границ земельного участка 592 площадью 42 кв. м, образуемого из земель, находящихся в государственной или муниципальной собственности, расположенного в кадастровом квартале 27:17:0329201		
№ точки	X, м	Y, м
1	456077,56	3186641,17
2	456084,51	3186617,22
3	456087,01	3186616,30
4	456078,94	3186640,73
1	456077,56	3186641,17
Каталог координат характерных точек границ земельного участка 593 площадью 187 кв. м, образуемого из земель, находящихся в государственной или муниципальной собственности, расположенного в кадастровом квартале 27:17:0329201		
№ точки	X, м	Y, м
1	456218,54	3186384,65
2	456214,44	3186391,81
3	456211,33	3186397,25
4	456204,04	3186387,23
5	456204,58	3186384,31
6	456191,83	3186381,93
7	456191,67	3186376,66
1	456218,54	3186384,65
Каталог координат характерных точек границ земельного участка 594 площадью 1029 кв. м, образуемого из земель, находящихся в государственной или муниципальной собственности, расположенного в кадастровом квартале 27:17:0329301		
№ точки	X, м	Y, м
1	443738,40	3184876,48
2	443697,61	3184912,28
3	443692,78	3184929,17
4	443640,49	3184967,51
5	443623,89	3184993,23
6	443586,18	3185020,61
7	443583,02	3185016,44
8	443732,39	3184880,49
1	443738,40	3184876,48
Каталог координат характерных точек границ земельного участка 595 площадью 55 кв. м, образуемого из земель, находящихся в государственной или муниципальной собственности, расположенного в кадастровом квартале 27:17:0329301		
№ точки	X, м	Y, м
6	443746,90	3184870,80
2	443750,01	3184872,88
3	443752,40	3184874,36
4	443745,44	3184879,04
5	443738,53	3184876,39
6	443746,90	3184870,80

Каталог координат характерных точек границ земельного участка 596 площадью 652 кв. м, образуемого из земель, находящихся в государственной или муниципальной собственности, расположенного в кадастровом квартале 27:17:0329301		
№ точки	X, м	Y, м
1	443979,29	3184747,56
2	443970,44	3184732,82
3	443996,96	3184718,94
4	444029,53	3184710,87
1	443979,29	3184747,56
Каталог координат характерных точек границ земельного участка 597 площадью 65 кв. м, образуемого из земель, находящихся в государственной или муниципальной собственности, расположенного в кадастровом квартале 27:23:0040701		
№ точки	X, м	Y, м
1	460128,91	3184783,64
2	460112,90	3184787,54
3	460112,03	3184784,42
4	460127,36	3184779,12
1	460128,91	3184783,64
Каталог координат характерных точек границ земельного участка 598 площадью 35 кв. м, образуемого из земель, находящихся в государственной или муниципальной собственности, расположенного в кадастровом квартале 27:23:0040702		
№ точки	X, м	Y, м
1	460127,49	3184796,24
2	460130,53	3184803,58
3	460126,14	3184805,07
4	460123,52	3184797,19
1	460127,49	3184796,24
Каталог координат характерных точек границ земельного участка 599 площадью 121 кв. м, образуемого из земель, находящихся в государственной или муниципальной собственности, расположенного в кадастровом квартале 27:17:0300807		
№ точки	X, м	Y, м
1	452473,59	3190291,62
2	452485,31	3190301,81
3	452480,87	3190308,55
4	452469,69	3190298,83
1	452473,59	3190291,62
Каталог координат характерных точек границ земельного участка 600 площадью 7 кв. м, образуемого из земель, находящихся в государственной или муниципальной собственности, расположенного в кадастровом квартале 27:23:0041044		
№ точки	X, м	Y, м
1	456101,20	3185429,74
2	456094,42	3185431,35
3	456076,71	3185434,48
4	456076,66	3185434,20
1	456101,20	3185429,74

Каталог координат характерных точек границ земельного участка 601 площадью 3 кв. м, образуемого из земель, находящихся в государственной или муниципальной собственности, расположенного в кадастровом квартале 27:17:0329201		
№ точки	X, м	Y, м
1	456105,21	3185438,27
2	456099,25	3185439,42
3	456098,73	3185439,06
4	456104,54	3185437,91
1	456105,21	3185438,27
Каталог координат характерных точек границ земельного участка 602 площадью 32 кв. м, образуемого из земель, находящихся в государственной или муниципальной собственности, расположенного в кадастровом квартале 27:17:0329204		
№ точки	X, м	Y, м
1	444640,54	3184805,65
2	444639,06	3184797,69
3	444634,23	3184793,14
4	444644,29	3184797,88
5	444641,91	3184802,76
1	444640,54	3184805,65
Каталог координат характерных точек границ части земельного участка 465/1 площадью 175 кв. м, образуемой на существующем земельном участке 27:17:0329204:3167		
№ точки	X, м	Y, м
1	444554,49	3185205,51
2	444560,79	3185208,84
3	444555,67	3185221,23
4	444554,15	3185220,77
5	444544,52	3185216,20
6	444546,20	3185205,26
7	444554,35	3185206,51
1	444554,49	3185205,51
Каталог координат характерных точек границ земельного участка 604 площадью 2232 кв. м, образуемого из земель, находящихся в государственной или муниципальной собственности, расположенного в кадастровом квартале 27:23:0040713		
№ точки	X, м	Y, м
1	459468,06	3184691,57
2	459443,01	3184694,44
3	459418,73	3184706,40
4	459393,17	3184726,33
5	459372,30	3184755,88
6	459360,93	3184785,63
7	459358,11	3184806,20
8	459350,28	3184804,62
9	459349,98	3184800,96
10	459349,98	3184800,90
11	459352,10	3184784,29
12	459352,21	3184784,02
13	459359,59	3184765,07
14	459365,62	3184754,11

15	459368,67	3184748,57
16	459374,22	3184742,00
19	459385,13	3184729,08
20	459383,52	3184724,92
21	459383,20	3184696,18
22	459407,98	3184691,08
23	459413,21	3184682,39
24	459417,97	3184682,06
25	459467,77	3184682,23
1	459468,06	3184691,57

Каталог координат характерных точек границ земельного участка 605 площадью 35 кв. м, образуемого из земель, находящихся в государственной или муниципальной собственности, расположенного в кадастровом квартале 27:17:0329201

№ точки	X, м	Y, м
1	456345,27	3186056,90
2	456345,04	3186045,48
3	456345,53	3186043,94
4	456348,32	3186045,08
5	456346,58	3186050,64
6	456349,74	3186053,27
7	456344,89	3186059,11
1	456345,27	3186056,90

Каталог координат характерных точек границ земельного участка 606 площадью 3 кв. м, образуемого из земель, находящихся в государственной или муниципальной собственности, расположенного в кадастровом квартале 27:17:0329201

№ точки	X, м	Y, м
1	456339,02	3186044,60
2	456339,19	3186052,77
3	456338,79	3186051,93
4	456338,60	3186045,91
1	456339,02	3186044,60

Каталог координат характерных точек границ земельного участка 607 площадью 1 кв. м, образуемого из земель, находящихся в государственной или муниципальной собственности, расположенного в кадастровом квартале 27:17:0329201

№ точки	X, м	Y, м
1	456288,81	3186261,83
2	456289,21	3186260,25
3	456291,21	3186257,24
4	456291,01	3186257,98
1	456288,81	3186261,83

Каталог координат характерных точек границ земельного участка 608 площадью 46 кв. м, образуемого из земель, находящихся в государственной или муниципальной собственности, расположенного в кадастровом квартале 27:17:0329204

№ точки	X, м	Y, м
1	455019,37	3188976,01
2	455019,37	3188976,02
3	455019,40	3188987,15
4	455018,83	3189009,95

5	455016,80	3188997,37
6	455018,80	3188977,47
1	455019,37	3188976,01
Каталог координат характерных точек границ земельного участка 609 площадью 113 кв. м, образуемого из земель, находящихся в государственной или муниципальной собственности, расположенного в кадастровом квартале 27:17:0329201		
№ точки	X, м	Y, м
1	456376,15	3186008,96
2	456374,85	3186024,62
3	456370,96	3186029,30
4	456364,03	3186023,55
5	456371,70	3186014,32
1	456376,15	3186008,96
Каталог координат характерных точек границ земельного участка 610 площадью 59 кв. м, образуемого из земель, находящихся в государственной или муниципальной собственности, расположенного в кадастровом квартале 27:17:0329201		
№ точки	X, м	Y, м
1	456380,17	3186004,86
2	456385,64	3186006,57
3	456385,95	3186011,26
4	456378,93	3186019,70
1	456380,17	3186004,86
Каталог координат характерных точек границ земельного участка 613 площадью 182 кв. м, образуемого из земель, находящихся в государственной или муниципальной собственности, расположенного в кадастровом квартале 27:17:0302204		
№ точки	X, м	Y, м
1	446201,04	3187007,16
2	446209,76	3186979,78
3	446216,06	3186981,84
4	446206,91	3187008,82
1	446201,04	3187007,16
Каталог координат характерных точек границ земельного участка 614 площадью 59 кв. м, образуемого из земель, находящихся в государственной или муниципальной собственности, расположенного в кадастровом квартале 27:17:0329301		
№ точки	X, м	Y, м
1	443976,77	3185634,59
2	443982,41	3185617,37
3	443984,39	3185611,33
4	443986,01	3185611,81
5	443986,02	3185611,81
6	443979,90	3185635,10
1	443976,77	3185634,59
Каталог координат характерных точек границ земельного участка 616 площадью 25 кв. м, образуемого из земель, находящихся в государственной или муниципальной собственности, расположенного в кадастровом квартале 27:17:0329201		

№ точки	X, м	Y, м
1	456157,28	3186359,17
2	456161,22	3186360,03
3	456159,50	3186366,10
4	456155,58	3186364,81
1	456157,28	3186359,17
Каталог координат характерных точек границ земельного участка 617 площадью 23 кв. м, образуемого из земель, находящихся в государственной или муниципальной собственности, расположенного в кадастровом квартале 27:17:0329201		
№ точки	X, м	Y, м
1	456316,94	3186411,07
2	456338,38	3186419,33
3	456315,96	3186412,84
4	456315,95	3186412,84
1	456316,94	3186411,07
Каталог координат характерных точек границ земельного участка 618 площадью 87 кв. м, образуемого из земель, находящихся в государственной или муниципальной собственности, расположенного в кадастровом квартале 27:17:0329201		
№ точки	X, м	Y, м
1	456511,07	3186435,53
2	456525,82	3186438,71
3	456525,61	3186443,94
4	456510,77	3186442,00
1	456511,07	3186435,53
Каталог координат характерных точек границ земельного участка 619 площадью 114 кв. м, образуемого из земель, находящихся в государственной или муниципальной собственности, расположенного в кадастровом квартале 27:17:0329201		
№ точки	X, м	Y, м
1	456535,52	3186440,80
2	456586,89	3186451,96
3	456535,31	3186445,21
1	456535,52	3186440,80
Каталог координат характерных точек границ земельного участка 620 площадью 990 кв. м, образуемого из земель, находящихся в государственной или муниципальной собственности, расположенного в кадастровом квартале 27:23:0041043		
№ точки	X, м	Y, м
1	456293,29	3185396,46
2	456289,96	3185397,83
3	456289,91	3185404,59
4	456222,02	3185406,96
6	456206,09	3185407,51
7	456200,54	3185407,70
8	456199,71	3185391,44
9	456208,05	3185397,97
10	456273,47	3185396,24
11	456278,12	3185388,21
12	456293,12	3185387,82
1	456293,29	3185396,46

Каталог координат характерных точек границ земельного участка 621 площадью 301 кв. м, образуемого из земель, находящихся в государственной или муниципальной собственности, расположенного в кадастровом квартале 27:17:0000000		
№ точки	X, м	Y, м
1	455447,01	3188045,43
2	455446,96	3188046,93
3	455476,11	3188047,47
4	455478,41	3188048,51
5	455476,69	3188054,32
6	455471,30	3188051,88
7	455461,76	3188051,71
8	455445,53	3188051,40
9	455424,65	3188044,30
10	455421,38	3188043,19
11	455423,31	3188037,51
12	455425,72	3188038,33
13	455441,77	3188043,79
14	455446,55	3188045,42
1	455447,01	3188045,43
Каталог координат характерных точек границ земельного участка 622 площадью 54 кв. м, образуемого из земель, находящихся в государственной или муниципальной собственности, расположенного в кадастровом квартале 27:23:0041043		
№ точки	X, м	Y, м
1	456190,28	3185391,76
2	456171,34	3185392,57
3	456163,03	3185391,64
4	456167,19	3185391,19
5	456189,95	3185388,71
1	456190,28	3185391,76
Каталог координат характерных точек границ земельного участка 623 площадью 41 кв. м, образуемого из земель, находящихся в государственной или муниципальной собственности, расположенного в кадастровом квартале 27:17:0329201		
№ точки	X, м	Y, м
1	455337,63	3188773,73
2	455336,39	3188783,35
3	455332,22	3188779,63
4	455332,89	3188773,00
5	455336,15	3188772,41
1	455337,63	3188773,73
Каталог координат характерных точек границ земельного участка 624 площадью 41 кв. м, образуемого из земель, находящихся в государственной или муниципальной собственности, расположенного в кадастровом квартале 27:17:0329201		
№ точки	X, м	Y, м
1	455337,63	3188773,73
2	455341,51	3188777,20
3	455341,02	3188782,02
4	455341,30	3188783,25
5	455339,07	3188785,75

6	455336,39	3188783,35
1	455337,63	3188773,73
Каталог координат характерных точек границ земельного участка 625 площадью 173 кв. м, образуемого из земель, находящихся в государственной или муниципальной собственности, расположенного в кадастровом квартале 27:17:0329301		
№ точки	X, м	Y, м
1	444068,28	3184686,35
2	444043,81	3184681,79
3	444060,38	3184671,68
4	444069,45	3184685,53
1	444068,28	3184686,35
Каталог координат характерных точек границ земельного участка 626 площадью 402 кв. м, образуемого из земель, находящихся в государственной или муниципальной собственности, расположенного в кадастровом квартале 27:17:0329301		
№ точки	X, м	Y, м
1	444043,80	3184681,79
2	444053,84	3184683,67
3	444025,51	3184704,43
4	443996,65	3184710,55
1	444043,80	3184681,79
Каталог координат характерных точек границ земельного участка 627 площадью 385 кв. м, образуемого из земель, находящихся в государственной или муниципальной собственности, расположенного в кадастровом квартале 27:17:0329301		
№ точки	X, м	Y, м
1	443952,25	3184737,64
2	443913,37	3184772,33
3	443897,06	3184779,20
4	443892,54	3184774,05
1	443952,25	3184737,64
Каталог координат характерных точек границ земельного участка 628 площадью 304 кв. м, образуемого из земель, находящихся в государственной или муниципальной собственности, расположенного в кадастровом квартале 27:17:0329301		
№ точки	X, м	Y, м
1	443882,89	3184826,54
2	443910,89	3184797,15
3	443923,28	3184790,90
4	443929,91	3184786,14
6	443888,30	3184829,86
1	443882,89	3184826,54
Каталог координат характерных точек границ земельного участка 629 площадью 273 кв. м, образуемого из земель, находящихся в государственной или муниципальной собственности, расположенного в кадастровом квартале 27:17:0329301		
№ точки	X, м	Y, м
1	443876,78	3184784,10
2	443877,15	3184794,34

3	443854,63	3184809,17
4	443846,60	3184804,24
5	443846,61	3184804,24
1	443876,78	3184784,10
Каталог координат характерных точек границ земельного участка 630 площадью 1 кв. м, образуемого из земель, находящихся в государственной или муниципальной собственности, расположенного в кадастровом квартале 27:17:0329301		
№ точки	X, м	Y, м
1	442901,80	3184226,43
2	442902,25	3184227,48
3	442900,09	3184227,16
1	442901,80	3184226,43
Каталог координат характерных точек границ земельного участка 631 площадью 126 кв. м, образуемого из земель, находящихся в государственной или муниципальной собственности, расположенного в кадастровом квартале 27:23:0041044		
№ точки	X, м	Y, м
1	456053,95	3185234,11
2	456061,35	3185238,29
3	456053,88	3185251,82
4	456047,05	3185246,32
1	456053,95	3185234,11
Каталог координат характерных точек границ земельного участка 632 площадью 26 кв. м, образуемого из земель, находящихся в государственной или муниципальной собственности, расположенного в кадастровом квартале 27:17:0329201		
№ точки	X, м	Y, м
1	455551,05	3187787,97
2	455551,58	3187788,21
3	455551,19	3187799,42
4	455549,85	3187837,01
5	455549,34	3187836,65
6	455550,17	3187813,12
1	455551,05	3187787,97
Каталог координат характерных точек границ земельного участка 633 площадью 2419 кв. м, образуемого из земель, находящихся в государственной или муниципальной собственности, расположенного в кадастровом квартале 27:17:0329301		
№ точки	X, м	Y, м
1	444090,52	3185295,59
2	444053,34	3185370,70
3	444053,73	3185370,88
4	444050,76	3185376,96
5	444038,49	3185394,95
6	443994,76	3185495,36
7	443994,25	3185507,80
8	443979,35	3185553,27
9	443980,90	3185506,70
10	443987,76	3185486,22
11	443984,80	3185485,96
12	443985,18	3185485,07

13	443988,05	3185485,32
14	444035,74	3185375,97
1	444090,52	3185295,59
Каталог координат характерных точек границ земельного участка 634 площадью 6 кв. м, образуемого из земель, находящихся в государственной или муниципальной собственности, расположенного в кадастровом квартале 27:17:0329201		
№ точки	X, м	Y, м
1	456348,67	3186420,77
2	456339,14	3186419,62
3	456343,88	3186419,56
4	456348,67	3186419,49
1	456348,67	3186420,77
Каталог координат характерных точек границ земельного участка 635 площадью 7 кв. м, образуемого из земель, находящихся в государственной или муниципальной собственности, расположенного в кадастровом квартале 27:23:0041043		
№ точки	X, м	Y, м
1	456163,03	3185391,64
2	456171,34	3185392,57
3	456161,36	3185393,79
4	456162,37	3185391,71
1	456163,03	3185391,64
Каталог координат характерных точек границ земельного участка 636 площадью 21 кв. м, образуемого из земель, находящихся в государственной или муниципальной собственности, расположенного в кадастровом квартале 27:17:0329301		
№ точки	X, м	Y, м
1	443640,76	3184991,76
2	443600,78	3185020,79
3	443600,66	3185020,46
4	443630,12	3184998,75
1	443640,76	3184991,76
Каталог координат характерных точек границ земельного участка 637 площадью 24 кв. м, образуемого из земель, находящихся в государственной или муниципальной собственности, расположенного в кадастровом квартале 27:17:0329301		
№ точки	X, м	Y, м
1	443733,53	3184941,67
2	443692,17	3184955,61
3	443697,44	3184952,77
4	443733,44	3184941,61
1	443733,53	3184941,67
Каталог координат характерных точек границ земельного участка 638 площадью 832 кв. м, образуемого из земель, находящихся в государственной или муниципальной собственности, расположенного в кадастровом квартале 27:17:0329204		
№ точки	X, м	Y, м
1	445849,70	3185484,74
2	445845,98	3185481,40

3	445886,59	3185436,50
4	445899,65	3185431,57
5	445944,73	3185418,46
6	445946,96	3185426,14
7	445902,32	3185439,11
8	445904,15	3185444,27
9	445895,12	3185446,87
10	445893,62	3185442,58
11	445885,84	3185444,78
1	445849,70	3185484,74

Каталог координат характерных точек границ земельного участка 639 площадью 41 кв. м, образуемого из земель, находящихся в государственной или муниципальной собственности, расположенного в кадастровом квартале 27:23:000000

№ точки	X, м	Y, м
1	455934,33	3185284,64
2	455943,75	3185292,09
3	455943,72	3185292,07
4	455943,63	3185292,02
5	455942,84	3185293,01
6	455931,52	3185290,12
7	455931,60	3185289,82
8	455931,83	3185289,98
9	455933,49	3185287,66
10	455933,98	3185284,55
1	455934,33	3185284,64

Каталог координат характерных точек границ земельного участка 640 площадью 3 кв. м, образуемого из земель, находящихся в государственной или муниципальной собственности, расположенного в кадастровом квартале 27:23:0041043

№ точки	X, м	Y, м
1	456152,65	3185392,77
2	456152,16	3185393,40
3	456144,42	3185393,73
4	456144,44	3185393,66
1	456152,65	3185392,77

Каталог координат характерных точек границ земельного участка 641 площадью 283 кв. м, образуемого из земель, находящихся в государственной или муниципальной собственности, расположенного в кадастровом квартале 27:17:0329201

№ точки	X, м	Y, м
1	456385,95	3186011,26
2	456389,13	3186007,43
3	456394,42	3186007,55
4	456396,40	3186026,19
5	456399,33	3186029,23
6	456398,22	3186040,87
7	456394,43	3186038,57
8	456387,29	3186031,15
1	456385,95	3186011,26

Каталог координат характерных точек границ земельного участка 642 площадью 220 кв. м, образуемого из земель, находящихся в государственной или муниципальной собственности, расположенного в кадастровом квартале 27:17:0329201		
№ точки	X, м	Y, м
2	456218,54	3186384,65
3	456191,67	3186376,66
4	456191,64	3186375,62
5	456191,38	3186366,63
6	456204,87	3186369,59
7	456203,60	3186375,26
8	456221,57	3186379,34
2	456218,54	3186384,65
Каталог координат характерных точек границ земельного участка 643 площадью 10 кв. м, образуемого из земель, находящихся в государственной или муниципальной собственности, расположенного в кадастровом квартале 27:17:0329201		
№ точки	X, м	Y, м
1	455341,51	3188777,20
2	455344,40	3188779,79
3	455341,30	3188783,25
4	455341,02	3188782,02
1	455341,51	3188777,20
Каталог координат характерных точек границ земельного участка 644 площадью 10 кв. м, образуемого из земель, находящихся в государственной или муниципальной собственности, расположенного в кадастровом квартале 27:17:0329201		
№ точки	X, м	Y, м
1	455332,89	3188773,00
2	455332,22	3188779,63
3	455327,89	3188775,76
4	455328,12	3188775,48
5	455331,55	3188776,91
6	455332,02	3188773,16
1	455332,89	3188773,00
Каталог координат характерных точек границ земельного участка 650 площадью 8 кв. м, образуемого из земель, находящихся в государственной или муниципальной собственности, расположенного в кадастровом квартале 27:17:0329201		
№ точки	X, м	Y, м
1	456385,64	3186006,57
2	456388,30	3186007,41
3	456389,13	3186007,43
4	456385,95	3186011,26
1	456385,64	3186006,57
Каталог координат характерных точек границ земельного участка 651 площадью 43 кв. м, образуемого из земель, находящихся в государственной или муниципальной собственности, расположенного в кадастровом квартале 27:17:0329301		
№ точки	X, м	Y, м
1	442910,74	3184247,18

2	442909,77	3184244,93
3	442944,02	3184250,22
4	442944,04	3184250,65
1	442910,74	3184247,18
Каталог координат характерных точек границ земельного участка 652 площадью 324 кв. м, образуемого из земель, находящихся в государственной или муниципальной собственности, расположенного в кадастровом квартале 27:17:0329301		
№ точки	X, м	Y, м
1	442905,65	3184227,99
2	442972,85	3184229,30
3	442976,58	3184234,17
4	442976,59	3184234,17
5	442980,37	3184239,09
1	442905,65	3184227,99
Каталог координат характерных точек границ земельного участка 653 площадью 10 кв. м, образуемого из земель, находящихся в государственной или муниципальной собственности, расположенного в кадастровом квартале 27:17:0329301		
№ точки	X, м	Y, м
1	442905,60	3184227,99
2	442919,97	3184230,13
3	442902,84	3184228,84
4	442902,44	3184227,93
1	442905,60	3184227,99
Каталог координат характерных точек границ земельного участка 654 площадью 3 кв. м, образуемого из земель, находящихся в государственной или муниципальной собственности, расположенного в кадастровом квартале 27:17:0329301		
№ точки	X, м	Y, м
1	442886,65	3184227,62
2	442898,50	3184227,85
3	442897,19	3184228,41
1	442886,65	3184227,62
Каталог координат характерных точек границ земельного участка 655 площадью 30 кв. м, образуемого из земель, находящихся в государственной или муниципальной собственности, расположенного в кадастровом квартале 27:17:0329201		
№ точки	X, м	Y, м
1	455337,63	3188773,73
2	455338,83	3188764,37
3	455342,01	3188772,17
4	455341,51	3188777,20
1	455337,63	3188773,73
Каталог координат характерных точек границ земельного участка 656 площадью 140 кв. м, образуемого из земель, находящихся в государственной или муниципальной собственности, расположенного в кадастровом квартале 27:17:0329301		
№ точки	X, м	Y, м
1	442860,33	3184237,30

2	442900,43	3184243,49
3	442901,59	3184246,17
4	442860,14	3184241,59
1	442860,33	3184237,30
Каталог координат характерных точек границ земельного участка 657 площадью 34 кв. м, образуемого из земель, находящихся в государственной или муниципальной собственности, расположенного в кадастровом квартале 27:17:0329201		
№ точки	X, м	Y, м
1	455332,22	3188779,63
2	455336,39	3188783,35
3	455334,84	3188795,42
4	455331,92	3188782,58
1	455332,22	3188779,63
Каталог координат характерных точек границ земельного участка 658 площадью 258 кв. м, образуемого из земель, находящихся в государственной или муниципальной собственности, расположенного в кадастровом квартале 27:17:0329201		
№ точки	X, м	Y, м
1	455309,88	3188989,42
2	455319,40	3188915,42
3	455318,55	3188926,39
4	455319,25	3188974,94
5	455319,25	3188981,13
6	455313,67	3188981,13
7	455312,90	3188982,67
8	455312,15	3188984,23
9	455311,43	3188985,80
10	455310,73	3188987,38
11	455310,06	3188988,98
1	455309,88	3188989,42
Каталог координат характерных точек границ земельного участка 659 площадью 255 кв. м, образуемого из земель, находящихся в государственной или муниципальной собственности, расположенного в кадастровом квартале 27:17:0329201		
№ точки	X, м	Y, м
1	455330,02	3188832,84
2	455334,72	3188796,36
3	455334,93	3188795,84
4	455334,84	3188795,42
5	455336,39	3188783,35
6	455339,07	3188785,75
7	455341,30	3188783,25
8	455344,36	3188796,64
9	455330,49	3188830,11
1	455330,02	3188832,84
Каталог координат характерных точек границ земельного участка 660 площадью 480 кв. м, образуемого из земель, находящихся в государственной или муниципальной собственности, расположенного в кадастровом квартале 27:17:0329201		
№ точки	X, м	Y, м
3	455303,52	3189326,79

4	455303,73	3189338,86
5	455289,06	3189367,85
6	455286,09	3189373,73
7	455283,41	3189372,37
8	455281,40	3189376,35
9	455279,89	3189379,34
10	455278,45	3189382,21
11	455275,38	3189380,65
12	455273,09	3189379,50
13	455299,27	3189327,68
3	455303,52	3189326,79

Каталог координат характерных точек границ земельного участка 661 площадью 3 кв. м, образуемого из земель, находящихся в государственной или муниципальной собственности, расположенного в кадастровом квартале 27:17:0329201

№ точки	X, м	Y, м
1	455303,40	3189319,50
3	455303,52	3189326,79
4	455302,70	3189320,89
1	455303,40	3189319,50

Каталог координат характерных точек границ земельного участка 662 площадью 2186 кв. м, образуемого из земель, находящихся в государственной или муниципальной собственности, расположенного в кадастровом квартале 27:23:0000000

№ точки	X, м	Y, м
1	456162,47	3185391,58
3	456156,90	3185387,34
4	456148,97	3185381,00
5	456135,66	3185376,21
6	456128,46	3185373,20
7	456118,31	3185365,25
8	456119,88	3185363,24
9	456114,33	3185358,89
10	456112,39	3185361,37
11	456109,99	3185364,44
12	456108,42	3185363,65
13	456093,05	3185352,69
14	456093,04	3185352,70
15	456078,92	3185342,64
16	456086,97	3185332,37
17	456081,38	3185327,99
18	456079,31	3185330,62
19	456060,39	3185315,80
20	456043,77	3185343,99
21	456038,02	3185339,95
22	456054,83	3185311,44
23	456051,26	3185308,65
25	456057,28	3185300,97
26	456084,19	3185322,05
27	456090,81	3185313,59
28	456105,30	3185324,94
29	456094,60	3185338,60
30	456099,23	3185342,35
31	456115,40	3185353,87
32	456127,91	3185359,98
34	456140,01	3185365,02

35	456148,58	3185368,10
36	456162,04	3185378,65
37	456191,26	3185384,82
38	456199,60	3185391,35
39	456190,28	3185391,76
40	456189,95	3185388,71
41	456167,19	3185391,19
42	456163,03	3185391,64
1	456162,47	3185391,58

Каталог координат характерных точек границ земельного участка 663 площадью 157 кв. м, образуемого из земель, находящихся в государственной или муниципальной собственности, расположенного в кадастровом квартале 27:17:0329201

№ точки	X, м	Y, м
1	456381,05	3186066,26
2	456373,30	3186064,01
3	456373,74	3186061,23
4	456370,31	3186061,30
5	456369,81	3186063,75
6	456367,77	3186062,41
7	456366,99	3186062,12
8	456366,28	3186061,70
9	456366,23	3186061,66
10	456368,62	3186053,33
11	456383,14	3186053,05
1	456381,05	3186066,26

Каталог координат характерных точек границ земельного участка 664 площадью 7 кв. м, образуемого из земель, находящихся в государственной или муниципальной собственности, расположенного в кадастровом квартале 27:17:0329201

№ точки	X, м	Y, м
1	456372,59	3186068,49
2	456380,34	3186070,73
3	456380,23	3186071,43
4	456372,42	3186069,54
1	456372,59	3186068,49

Каталог координат характерных точек границ земельного участка 666 площадью 47 кв. м, образуемого из земель, находящихся в государственной или муниципальной собственности, расположенного в кадастровом квартале 27:17:0329201

№ точки	X, м	Y, м
1	456400,80	3186353,98
2	456404,15	3186354,79
3	456403,44	3186356,83
4	456402,52	3186359,52
5	456401,10	3186366,93
6	456397,60	3186365,98
7	456396,77	3186365,40
1	456400,80	3186353,98

Каталог координат характерных точек границ земельного участка 667 площадью 342 кв. м, образуемого из земель, находящихся в государственной или муниципальной собственности, расположенного в кадастровом квартале 27:17:0329201

№ точки	X, м	Y, м
1	456403,44	3186356,83
2	456414,85	3186359,87
3	456429,34	3186372,86
4	456427,68	3186381,09
5	456412,60	3186377,73
6	456411,58	3186377,52
7	456413,63	3186370,32
8	456401,10	3186366,93
9	456402,52	3186359,52
1	456403,44	3186356,83

Каталог координат характерных точек границ земельного участка 668 площадью 260 кв. м, образуемого из земель, находящихся в государственной или муниципальной собственности, расположенного в кадастровом квартале 27:17:0329201

№ точки	X, м	Y, м
1	456348,67	3186423,11
2	456348,67	3186430,88
3	456328,47	3186428,81
4	456322,61	3186428,85
5	456324,00	3186423,30
6	456320,12	3186422,33
7	456318,92	3186427,12
8	456309,29	3186424,86
9	456309,29	3186424,85
10	456309,64	3186424,21
11	456312,31	3186419,41
12	456320,29	3186421,27
13	456328,90	3186420,81
1	456348,67	3186423,11

Каталог координат характерных точек границ земельного участка 669 площадью 6603 кв. м, образуемого из земель, находящихся в государственной или муниципальной собственности, расположенного в кадастровом квартале 27:17:0329201

№ точки	X, м	Y, м
1	455317,75	3188369,66
2	455311,55	3188367,03
3	455310,63	3188366,24
4	455310,33	3188365,07
5	455310,88	3188355,31
6	455310,58	3188354,14
7	455309,66	3188353,35
8	455297,09	3188348,02
9	455295,69	3188347,96
10	455294,59	3188348,83
11	455290,80	3188355,15
12	455296,94	3188121,70
13	455325,41	3188110,10
1	455317,75	3188369,66
1	455313,76	3188248,87
2	455317,56	3188248,91
3	455317,55	3188249,49
4	455319,95	3188249,52
5	455319,93	3188252,19

6	455317,53	3188252,16
7	455317,52	3188252,71
8	455313,72	3188252,67
9	455313,73	3188252,12
10	455312,63	3188252,11
11	455312,66	3188249,44
12	455313,76	3188249,45
1	455313,76	3188248,87
1	455300,63	3188245,93
2	455304,43	3188245,97
3	455304,42	3188246,55
4	455306,82	3188246,57
5	455306,80	3188249,24
6	455304,40	3188249,22
7	455304,39	3188249,77
8	455300,59	3188249,73
9	455300,60	3188249,18
10	455299,50	3188249,17
11	455299,53	3188246,50
12	455300,62	3188246,51
1	455300,63	3188245,93

Каталог координат характерных точек границ земельного участка 670 площадью 1637 кв. м, образуемого из земель, находящихся в государственной или муниципальной собственности, расположенного в кадастровом квартале 27:17:000000

№ точки	X, м	Y, м
1	455499,67	3188486,32
2	455492,61	3188477,32
3	455488,24	3188438,69
4	455516,35	3188391,03
5	455527,38	3188383,71
6	455531,96	3188349,71
7	455530,14	3188345,55
8	455538,65	3188289,38
9	455563,05	3188239,05
10	455569,60	3188203,50
11	455575,64	3188203,66
12	455575,60	3188204,04
13	455568,80	3188240,94
14	455544,44	3188291,17
15	455531,40	3188377,34
16	455494,43	3188440,01
1	455499,67	3188486,32

Каталог координат характерных точек границ земельного участка 671 площадью 43 кв. м, образуемого из земель, находящихся в государственной или муниципальной собственности, расположенного в кадастровом квартале 27:17:0329201

№ точки	X, м	Y, м
1	455495,06	3188513,23
2	455500,51	3188493,72
3	455501,73	3188504,53
4	455501,58	3188505,24
1	455495,06	3188513,23

Каталог координат характерных точек границ земельного участка 672 площадью 614 кв. м, образуемого из земель, находящихся в государственной или муниципальной собственности, расположенного в кадастровом квартале 27:17:0329201

№ точки	X, м	Y, м
1	455426,51	3188582,16
2	455441,44	3188573,96
3	455440,93	3188574,26
4	455417,21	3188602,66
5	455422,15	3188602,64
6	455417,24	3188608,67
7	455416,11	3188608,67
8	455389,96	3188640,00
9	455381,26	3188636,37
1	455426,51	3188582,16

Каталог координат характерных точек границ земельного участка 673 площадью 947 кв. м, образуемого из земель, находящихся в государственной или муниципальной собственности, расположенного в кадастровом квартале 27:17:0329201

№ точки	X, м	Y, м
1	455372,64	3188646,70
2	455381,64	3188649,96
3	455350,35	3188687,45
4	455340,45	3188717,62
5	455345,30	3188728,65
6	455342,91	3188741,87
7	455341,46	3188741,83
8	455337,82	3188741,42
9	455336,83	3188741,31
10	455336,09	3188741,23
11	455337,01	3188732,13
12	455330,82	3188718,09
13	455342,33	3188683,01
1	455372,64	3188646,70

Каталог координат характерных точек границ земельного участка 674 площадью 1 кв. м, образуемого из земель, находящихся в государственной или муниципальной собственности, расположенного в кадастровом квартале 27:17:0329201

№ точки	X, м	Y, м
1	455336,20	3188772,40
2	455337,11	3188772,29
3	455337,82	3188772,22
4	455337,63	3188773,73
5	455336,15	3188772,41
1	455336,20	3188772,40

Каталог координат характерных точек границ земельного участка 675 площадью 2108 кв. м, образуемого из земель, находящихся в государственной или муниципальной собственности, расположенного в кадастровом квартале 27:17:0329201

№ точки	X, м	Y, м
1	455334,72	3188796,36
2	455330,02	3188832,84
3	455322,31	3188877,98

4	455319,40	3188915,42
5	455309,88	3188989,42
6	455309,41	3188990,60
7	455308,79	3188992,22
8	455308,20	3188993,86
9	455307,64	3188995,51
10	455307,10	3188997,17
11	455306,59	3188998,84
12	455306,11	3189000,52
13	455305,66	3189002,21
14	455305,24	3189003,90
15	455304,84	3189005,61
16	455304,47	3189007,32
17	455304,14	3189009,03
18	455303,83	3189010,75
19	455303,55	3189012,48
20	455303,30	3189014,20
21	455303,08	3189015,93
22	455302,89	3189017,67
23	455302,73	3189019,40
24	455302,60	3189021,14
25	455302,50	3189022,87
26	455302,43	3189024,60
27	455302,39	3189026,33
28	455302,38	3189028,06
29	455302,39	3189029,79
30	455302,44	3189031,53
31	455302,44	3189034,06
32	455302,44	3189036,59
33	455302,44	3189039,12
34	455302,44	3189041,65
35	455302,44	3189044,19
36	455302,44	3189046,72
37	455302,44	3189049,25
38	455302,44	3189051,78
39	455302,44	3189054,31
40	455302,44	3189056,84
41	455302,44	3189059,38
42	455302,44	3189061,91
43	455302,44	3189064,44
44	455302,44	3189066,97
45	455302,44	3189069,50
46	455302,44	3189072,03
47	455302,44	3189074,56
48	455302,44	3189077,10
49	455302,44	3189079,63
50	455302,44	3189082,16
51	455302,44	3189084,69
52	455302,44	3189087,22
53	455302,44	3189089,75
54	455302,44	3189092,29
55	455302,44	3189094,82
56	455302,44	3189097,35
57	455302,44	3189099,88
58	455302,44	3189102,41
59	455302,44	3189104,94
60	455302,45	3189107,47
61	455302,45	3189110,01
62	455302,45	3189112,54
63	455302,45	3189115,07
64	455302,45	3189117,60

65	455302,45	3189120,13
66	455302,45	3189122,66
67	455302,45	3189125,19
68	455302,45	3189127,73
69	455302,45	3189130,26
70	455302,45	3189132,79
71	455302,45	3189135,32
72	455302,45	3189137,85
73	455302,45	3189140,38
74	455302,45	3189142,92
75	455302,45	3189145,45
76	455302,45	3189147,98
77	455302,45	3189150,51
78	455302,45	3189153,04
79	455302,45	3189155,14
80	455302,41	3189156,42
81	455301,41	3189184,84
82	455301,32	3189171,50
83	455300,45	3189150,98
84	455299,29	3189131,06
85	455298,92	3189111,15
86	455298,72	3189091,11
87	455297,98	3189071,11
88	455297,60	3189051,15
89	455297,19	3189031,14
90	455296,87	3189017,61
91	455296,96	3189016,71
92	455297,14	3189015,08
93	455297,35	3189013,44
94	455297,58	3189011,81
95	455297,84	3189010,18
96	455298,12	3189008,56
97	455298,43	3189006,93
98	455298,76	3189005,31
99	455299,12	3189003,70
100	455299,50	3189002,09
101	455299,91	3189000,49
102	455300,34	3188998,89
103	455300,79	3188997,30
104	455301,27	3188995,72
105	455301,77	3188994,15
106	455302,29	3188992,59
107	455302,84	3188991,03
108	455303,41	3188989,49
109	455304,01	3188987,95
110	455304,62	3188986,43
111	455305,26	3188984,91
112	455305,92	3188983,41
113	455306,60	3188981,92
114	455307,31	3188980,45
115	455308,03	3188978,98
116	455308,78	3188977,53
117	455309,54	3188976,10
118	455310,33	3188974,68
119	455309,39	3188945,20
120	455310,07	3188915,55
121	455312,37	3188885,99
122	455316,28	3188856,60
123	455321,77	3188827,66
1	455334,72	3188796,36

Каталог координат характерных точек границ земельного участка 676 площадью 1044 кв. м, образуемого из земель, находящихся в государственной или муниципальной собственности, расположенного в кадастровом квартале 27:17:0329201

№ точки	X, м	Y, м
1	455306,84	3189209,01
2	455306,92	3189209,25
3	455307,39	3189210,61
4	455307,89	3189211,96
5	455308,41	3189213,30
6	455308,95	3189214,63
7	455309,51	3189215,95
8	455310,09	3189217,26
9	455310,69	3189218,55
10	455311,32	3189219,84
11	455311,96	3189221,11
12	455312,63	3189222,37
13	455313,24	3189223,45
14	455318,20	3189223,48
15	455317,97	3189278,13
16	455316,78	3189313,08
17	455303,73	3189338,86
18	455303,40	3189319,50
19	455307,87	3189310,65
20	455309,17	3189277,99
21	455309,44	3189228,89
22	455308,75	3189227,72
23	455308,08	3189226,54
24	455307,42	3189225,35
25	455306,78	3189224,15
26	455306,16	3189222,93
27	455305,55	3189221,71
28	455304,96	3189220,47
29	455304,39	3189219,23
30	455303,96	3189218,24
31	455303,50	3189210,86
32	455303,36	3189208,87
1	455306,84	3189209,01

Каталог координат характерных точек границ земельного участка 677 площадью 63 кв. м, образуемого из земель, находящихся в государственной или муниципальной собственности, расположенного в кадастровом квартале 27:17:0329204

№ точки	X, м	Y, м
1	446087,10	3187077,82
2	446151,51	3187043,81
4	446157,27	3187042,73
1	446087,10	3187077,82

Каталог координат характерных точек границ земельного участка 680 площадью 881 кв. м, образуемого из земель, находящихся в государственной или муниципальной собственности, расположенного в кадастровом квартале 27:17:0329204

№ точки	X, м	Y, м
1	445856,44	3185490,79
2	445855,70	3185490,12
3	445883,40	3185459,41

4	445914,41	3185451,96
5	445948,50	3185436,27
6	446009,48	3185419,09
7	446034,25	3185387,79
8	446034,64	3185388,10
9	446037,43	3185384,58
10	446033,51	3185381,47
11	446030,72	3185385,00
12	446031,11	3185385,31
13	446007,15	3185415,59
14	445947,12	3185432,50
15	445913,09	3185448,16
16	445881,26	3185455,81
17	445852,72	3185487,45
18	445851,90	3185486,71
19	445850,49	3185485,44
20	445879,65	3185453,11
21	445912,11	3185445,31
22	445946,08	3185429,68
23	446005,40	3185412,96
24	446032,48	3185378,75
25	446038,76	3185383,71
26	446010,06	3185419,96
27	445948,85	3185437,21
28	445914,74	3185452,91
29	445883,93	3185460,31
1	445856,44	3185490,79

Каталог координат характерных точек границ земельного участка 681 площадью 28 кв. м, образуемого из земель, находящихся в государственной или муниципальной собственности, расположенного в кадастровом квартале 27:17:0329204

№ точки	X, м	Y, м
1	444595,43	3185051,11
2	444604,19	3185053,30
3	444605,32	3185056,26
4	444605,50	3185056,73
5	444603,68	3185056,27
6	444595,84	3185054,31
1	444595,43	3185051,11

Каталог координат характерных точек границ земельного участка 682 площадью 7 кв. м, образуемого из земель, находящихся в государственной или муниципальной собственности, расположенного в кадастровом квартале 27:17:0329204

№ точки	X, м	Y, м
1	444597,67	3185044,53
2	444601,23	3185045,56
3	444601,68	3185046,74
4	444597,44	3185045,51
5	444594,64	3185044,96
6	444594,51	3185043,91
1	444597,67	3185044,53

Каталог координат характерных точек границ земельного участка 684 площадью 249 кв. м, образуемого из земель, находящихся в государственной или муниципальной собственности, расположенного в кадастровом квартале 27:17:0329204

№ точки	X, м	Y, м
1	444494,14	3185002,05
2	444505,84	3185011,71
3	444550,04	3185040,23
4	444559,86	3185042,22
5	444562,99	3185043,00
6	444562,99	3185043,01
8	444563,09	3185046,12
9	444559,20	3185045,15
10	444548,89	3185043,07
11	444504,07	3185014,14
12	444491,03	3185003,39
1	444494,14	3185002,05

Каталог координат характерных точек границ земельного участка 685 площадью 76 кв. м, образуемого из земель, находящихся в государственной или муниципальной собственности, расположенного в кадастровом квартале 27:17:0329204

№ точки	X, м	Y, м
1	444562,83	3185038,68
2	444551,56	3185036,46
3	444508,21	3185008,48
4	444498,27	3185000,28
5	444499,30	3184999,84
6	444508,80	3185007,67
7	444551,94	3185035,51
8	444562,81	3185037,65
9	444562,82	3185038,00
1	444562,83	3185038,68

Каталог координат характерных точек границ земельного участка 686 площадью 50 кв. м, образуемого из земель, находящихся в государственной или муниципальной собственности, расположенного в кадастровом квартале 27:17:0329301

№ точки	X, м	Y, м
1	444304,19	3184861,90
2	444303,75	3184862,80
3	444298,43	3184860,10
4	444298,66	3184859,66
5	444294,64	3184857,62
6	444292,38	3184862,08
7	444296,39	3184864,12
8	444296,62	3184863,67
9	444301,95	3184866,37
10	444301,99	3184866,39
11	444300,68	3184869,09
12	444289,91	3184863,63
13	444293,53	3184856,50
1	444304,19	3184861,90

Каталог координат характерных точек границ земельного участка 687 площадью 1377 кв. м, образуемого из земель, находящихся в государственной или муниципальной собственности, расположенного в кадастровом квартале 27:17:0329301

№ точки	X, м	Y, м
1	443857,79	3184405,14

2	443851,95	3184404,77
3	443793,68	3184365,97
4	443417,67	3184318,89
5	443405,29	3184314,31
6	443794,76	3184363,08
7	443852,94	3184401,83
1	443857,79	3184405,14

Каталог координат характерных точек границ земельного участка 688 площадью 501 кв. м, образуемого из земель, находящихся в государственной или муниципальной собственности, расположенного в кадастровом квартале 27:17:0329301

№ точки	X, м	Y, м
1	443861,36	3184405,37
2	443861,64	3184399,79
3	443859,09	3184398,21
4	443854,26	3184397,91
5	443796,19	3184359,23
6	443382,66	3184307,45
7	443382,93	3184306,48
8	443796,55	3184358,27
9	443854,60	3184396,93
10	443862,64	3184397,44
11	443862,14	3184405,42
1	443861,36	3184405,37

Каталог координат характерных точек границ земельного участка 689 площадью 17 кв. м, образуемого из земель, находящихся в государственной или муниципальной собственности, расположенного в кадастровом квартале 27:17:0329301

№ точки	X, м	Y, м
1	443381,56	3184311,34
2	443387,43	3184312,08
3	443386,34	3184314,96
4	443380,74	3184314,26
1	443381,56	3184311,34

Каталог координат характерных точек границ земельного участка 690 площадью 726 кв. м, образуемого из земель, находящихся в государственной или муниципальной собственности, расположенного в кадастровом квартале 27:17:0329301

№ точки	X, м	Y, м
1	443381,56	3184311,34
2	443380,74	3184314,26
3	443252,88	3184298,25
4	443153,10	3184286,31
5	443142,91	3184290,76
9	443140,90	3184288,37
10	443152,64	3184283,23
11	443253,24	3184295,27
1	443381,56	3184311,34

Каталог координат характерных точек границ земельного участка 691 площадью 248 кв. м, образуемого из земель, находящихся в государственной или муниципальной собственности, расположенного в кадастровом квартале 27:17:0329301

--	--	--

№ точки	X, м	Y, м
1	443151,89	3184278,11
2	443253,85	3184290,31
3	443325,39	3184299,27
4	443382,93	3184306,48
5	443382,66	3184307,45
6	443253,73	3184291,30
7	443152,04	3184279,13
8	443138,25	3184285,23
9	443137,53	3184284,38
1	443151,89	3184278,11

Каталог координат характерных точек границ земельного участка 692 площадью 599 кв. м, образуемого из земель, находящихся в государственной или муниципальной собственности, расположенного в кадастровом квартале 27:17:0329301

№ точки	X, м	Y, м
1	442901,59	3184246,17
2	442905,02	3184246,55
3	442907,34	3184251,94
4	442977,80	3184259,19
5	442978,13	3184259,66
6	442981,25	3184259,55
7	442983,52	3184259,78
8	443053,74	3184337,38
9	443062,93	3184339,57
10	443065,19	3184338,10
11	443066,92	3184340,04
12	443063,39	3184342,25
13	443051,52	3184339,41
14	442982,10	3184262,69
15	442905,24	3184254,65
1	442901,59	3184246,17

Каталог координат характерных точек границ земельного участка 693 площадью 38 кв. м, образуемого из земель, находящихся в государственной или муниципальной собственности, расположенного в кадастровом квартале 27:17:0329301

№ точки	X, м	Y, м
1	442956,28	3184252,92
2	442910,05	3184248,11
3	442909,59	3184247,05
4	442910,74	3184247,18
5	442944,04	3184250,65
6	442944,07	3184251,10
1	442956,28	3184252,92

Каталог координат характерных точек границ земельного участка 694 площадью 104 кв. м, образуемого из земель, находящихся в государственной или муниципальной собственности, расположенного в кадастровом квартале 27:17:0329301

№ точки	X, м	Y, м
1	443061,83	3184334,32
2	443055,26	3184333,11
3	442988,47	3184259,28
4	442989,76	3184259,23
5	443055,79	3184332,21

6	443061,07	3184333,47
7	443061,30	3184333,72
1	443061,83	3184334,32
Каталог координат характерных точек границ земельного участка 695 площадью 8 кв. м, образуемого из земель, находящихся в государственной или муниципальной собственности, расположенного в кадастровом квартале 27:17:0329301		
№ точки	X, м	Y, м
1	442903,93	3184244,03
2	442905,02	3184246,55
3	442901,59	3184246,17
4	442900,43	3184243,49
1	442903,93	3184244,03
Каталог координат характерных точек границ земельного участка 696 площадью 2 кв. м, образуемого из земель, находящихся в государственной или муниципальной собственности, расположенного в кадастровом квартале 27:17:0329301		
№ точки	X, м	Y, м
1	442909,77	3184244,93
2	442910,74	3184247,18
3	442909,59	3184247,05
4	442908,60	3184244,75
1	442909,77	3184244,93
Каталог координат характерных точек границ земельного участка 697 площадью 1 кв. м, образуемого из земель, находящихся в государственной или муниципальной собственности, расположенного в кадастровом квартале 27:17:0329301		
№ точки	X, м	Y, м
1	442901,71	3184228,75
2	442901,34	3184227,91
3	442902,44	3184227,93
4	442902,84	3184228,84
1	442901,71	3184228,75
Каталог координат характерных точек границ земельного участка 698 площадью 1 кв. м, образуемого из земель, находящихся в государственной или муниципальной собственности, расположенного в кадастровом квартале 27:17:0329301		
№ точки	X, м	Y, м
1	442900,08	3184227,17
2	442902,26	3184227,49
3	442902,44	3184227,93
4	442901,34	3184227,91
5	442901,21	3184227,60
6	442899,59	3184227,38
1	442900,08	3184227,17
Каталог координат характерных точек границ земельного участка 665 площадью 140 кв. м, образуемого из земель, находящихся в государственной или муниципальной собственности, расположенного в кадастровом квартале 27:17:0329201		
№ точки	X, м	Y, м

1	456392,90	3186329,76
2	456393,60	3186333,81
3	456391,44	3186339,92
4	456394,86	3186341,12
5	456395,16	3186342,88
6	456389,11	3186360,01
7	456386,05	3186357,86
9	456383,27	3186357,05
10	456385,07	3186351,94
1	456392,90	3186329,76

Каталог координат характерных точек границ части земельного участка 218/3 площадью 187 кв. м, образуемой на существующем земельном участке 27:17:0329201:470

№ точки	X, м	Y, м
1	455340,41	3188755,68
2	455364,22	3188756,91
3	455363,87	3188764,60
4	455339,03	3188763,31
5	455339,66	3188759,80
1	455340,41	3188755,68

Каталог координат характерных точек границ части земельного участка 218/4 площадью 55 кв. м, образуемой на существующем земельном участке 27:17:0329201:470

№ точки	X, м	Y, м
1	455352,32	3188742,96
2	455352,18	3188747,17
3	455352,13	3188748,49
4	455341,68	3188748,62
5	455342,69	3188743,09
1	455352,32	3188742,96

Каталог координат характерных точек границ части земельного участка 378/1 площадью 368 кв. м, образуемой на существующем земельном участке 27:17:000000:3375

№ точки	X, м	Y, м
1	445612,70	3185313,71
2	445624,77	3185324,53
3	445608,85	3185342,35
4	445597,97	3185332,67
1	445612,70	3185313,71

Каталог координат характерных точек границ части земельного участка 699/1 площадью 51 кв. м, образуемой на существующем земельном участке 27:17:0329204:3013

№ точки	X, м	Y, м
1	445626,85	3185322,21
2	445624,77	3185324,53
3	445624,77	3185324,53
4	445612,70	3185313,71
5	445614,65	3185311,21

Каталог координат характерных точек границ части земельного участка 700/1 площадью 113 кв. м, образуемой на существующем земельном участке 27:17:0329201:1108		
№ точки	X, м	Y, м
1	455320,49	3189203,35
2	455338,56	3189204,21
3	455338,16	3189210,56
4	455320,28	3189209,53
1	455320,49	3189203,35
Каталог координат характерных точек границ части земельного участка 338/1 площадью 100 кв. м, образуемой на существующем земельном участке 27:23:0040408:2 (ЕЗ:27:23:0000000:4)		
№ точки	X, м	Y, м
1	460591,01	3184531,35
2	460583,87	3184538,35
3	460576,86	3184531,21
4	460584,00	3184524,21
1	460591,01	3184531,35
Каталог координат характерных точек границ части земельного участка 338/3 площадью 100 кв. м, образуемой на существующем земельном участке 27:23:0040408:2 (ЕЗ:27:23:0000000:4)		
№ точки	X, м	Y, м
1	460566,43	3184508,85
2	460573,43	3184515,99
3	460566,29	3184522,99
4	460559,29	3184515,86
1	460566,43	3184508,85
Каталог координат характерных точек границ части земельного участка 338/4 площадью 100 кв. м, образуемой на существующем земельном участке 27:23:0040408:2 (ЕЗ:27:23:0000000:4)		
№ точки	X, м	Y, м
1	460548,91	3184489,31
2	460555,91	3184496,45
3	460548,77	3184503,45
4	460541,77	3184496,31
1	460548,91	3184489,31
Каталог координат характерных точек границ части земельного участка 338/5 площадью 100 кв. м, образуемой на существующем земельном участке 27:23:0040408:2 (ЕЗ:27:23:0000000:4)		
№ точки	X, м	Y, м
1	460643,94	3184587,89
2	460636,80	3184594,89
3	460629,80	3184587,75
4	460636,94	3184580,75
1	460643,94	3184587,89
Каталог координат характерных точек границ части земельного участка 352/1 площадью 16 кв. м, образуемой на существующем земельном участке 27:23:0040630:1 (ЕЗ:27:23:0000000:4)		

№ точки	X, м	Y, м
1	460487,54	3184428,68
2	460488,99	3184430,16
3	460483,28	3184435,76
4	460481,85	3184434,31
1	460487,54	3184428,68
Каталог координат характерных точек границ части земельного участка 378/2 площадью 57 кв. м, образуемой на существующем земельном участке 27:17:0000000:3375 (ЕЗ:27:17:0000000:43)		
№ точки	X, м	Y, м
1	445597,97	3185332,67
2	445580,99	3185317,57
3	445575,12	3185312,35
4	445576,74	3185311,27
5	445599,14	3185331,16
1	445597,97	3185332,67
Каталог координат характерных точек границ части земельного участка 703/1 площадью 50 кв. м, образуемой на существующем земельном участке 27:17:0302804:6 (ЕЗ:27:00:0000000:4)		
№ точки	X, м	Y, м
1	459292,63	3185334,17
2	459287,44	3185342,76
3	459283,33	3185340,71
4	459287,78	3185331,76
1	459292,63	3185334,17
Каталог координат характерных точек границ части земельного участка 704/1 площадью 16 кв. м, образуемой на существующем земельном участке 27:23:0040711:3		
№ точки	X, м	Y, м
1	459703,52	3184445,17
2	459703,66	3184454,01
3	459700,02	3184452,20
1	459703,52	3184445,17
Каталог координат характерных точек границ части земельного участка 705/1 площадью 66 кв. м, образуемой на существующем земельном участке 27:23:0040709:1		
№ точки	X, м	Y, м
1	459709,51	3184445,76
2	459709,78	3184455,04
3	459708,97	3184456,66
4	459703,66	3184454,01
5	459703,52	3184445,17
6	459704,48	3184443,25
1	459709,51	3184445,76
Каталог координат характерных точек границ земельного участка 706 площадью 100 кв. м, образуемого из земель, находящихся в государственной или муниципальной собственности, расположенного в кадастровом квартале 27:23:0040701		

№ точки	X, м	Y, м
1	460434,71	3184431,64
2	460441,71	3184438,78
3	460448,85	3184431,78
4	460441,85	3184424,64
1	460434,71	3184431,64
Каталог координат характерных точек границ земельного участка 707 площадью 60 кв. м, образуемого из земель, находящихся в государственной или муниципальной собственности, расположенного в кадастровом квартале 27:23:0040701		
№ точки	X, м	Y, м
1	460456,98	3184448,74
2	460462,06	3184453,87
3	460467,90	3184448,10
4	460462,81	3184442,89
1	460456,98	3184448,74
Каталог координат характерных точек границ земельного участка 708 площадью 64 кв. м, образуемого из земель, находящихся в государственной или муниципальной собственности, расположенного в кадастровом квартале 27:23:0040630		
№ точки	X, м	Y, м
1	460487,54	3184428,68
2	460481,85	3184434,31
3	460476,27	3184428,62
4	460481,99	3184423,02
1	460487,54	3184428,68
Каталог координат характерных точек границ земельного участка 709 площадью 50 кв. м, образуемого из земель, находящихся в государственной или муниципальной собственности, расположенного в кадастровом квартале 27:17:0302804		
№ точки	X, м	Y, м
1	459287,44	3185342,76
2	459292,63	3185334,17
3	459296,74	3185336,22
4	459292,28	3185345,17
1	459287,44	3185342,76
Каталог координат характерных точек границ земельного участка 710 площадью 18 кв. м, образуемого из земель, находящихся в государственной или муниципальной собственности, расположенного в кадастровом квартале 27:23:0000000		
№ точки	X, м	Y, м
1	459709,51	3184445,76
2	459713,43	3184447,71
3	459709,78	3184455,04
1	459709,51	3184445,76
Каталог координат характерных точек границ земельного участка 711 площадью 100 кв. м, образуемого из земель, находящихся в государственной или муниципальной собственности, расположенного в кадастровом квартале 27:23:0040701		
№ точки	X, м	Y, м

1	460376,86	3184375,23
2	460383,86	3184382,36
3	460391,00	3184375,36
4	460384,00	3184368,22
1	460376,86	3184375,23

**Каталоги координат характерных точек границ зоны планируемого размещения
линейного объекта в рамках реализации проекта: "Автомобильная дорога "Обход г.
Хабаровска км 13 - км 43" в городском округе "Город Хабаровск" и Хабаровском
районе Хабаровского края"**

Каталог координат характерных точек границ контура № 1 зоны планируемого размещения объекта капитального строительства, площадью 2629245 кв. м, расположенного на территории Хабаровского края	
X, м	Y, м
441664,04	3180182,23
441682,54	3180214,93
441680,57	3180215,56
441692,28	3180233,62
441693,93	3180233,76
441710,31	3180256,98
441706,54	3180258,31
441692,41	3180258,33
441670,91	3180255,64
441662,86	3180259,18
441649,92	3180259,36
441625,81	3180238,22
441618,79	3180224,62
441616,77	3180211,76
441618,72	3180208,07
441581,63	3180229,22
441568,79	3180206,70
441534,54	3180106,63
441532,11	3180054,86
441514,45	3180005,33
441483,56	3179962,19
441411,60	3179841,01
441400,18	3179800,25
441284,41	3179977,46
441317,35	3180047,25
441346,19	3180094,39
441416,55	3180181,09
441609,14	3180515,80
441658,79	3180599,12
441693,92	3180652,78
441759,00	3180732,67
441800,75	3180778,49
441816,00	3180795,07
441841,23	3180822,70
441844,64	3180888,61
441857,11	3180943,41
441884,60	3180989,26
441887,84	3180992,44
441892,54	3180996,24
441927,34	3181035,82
442013,75	3181071,79
442056,51	3181131,05
442114,85	3181216,58
442154,66	3181250,14
442185,11	3181290,43
442224,11	3181349,37

442267,56	3181425,43
442289,95	3181463,11
442305,58	3181492,26
442357,14	3181625,31
442371,54	3181669,33
442381,19	3181721,58
442349,88	3181729,27
442323,73	3181732,21
442308,34	3181737,80
442309,87	3181787,34
442310,45	3181796,91
442342,35	3181800,27
442355,54	3181813,34
442363,36	3181844,38
442367,08	3181917,08
442369,81	3181940,23
442385,82	3181995,99
442399,77	3182030,92
442431,81	3182053,07
442434,87	3182081,78
442442,50	3182177,64
442449,87	3182386,74
442462,14	3182515,76
442495,68	3182734,84
442510,18	3182902,21
442552,13	3183356,09
442529,80	3183406,32
442555,05	3183468,79
442589,96	3183500,48
442609,59	3183555,68
442631,91	3183602,04
442633,31	3183604,71
442634,63	3183607,23
442636,35	3183610,53
442637,22	3183612,42
442667,13	3183671,92
442689,32	3183730,71
442726,48	3183817,59
442767,72	3183899,91
442858,97	3184065,23
442864,25	3184073,75
442908,88	3184141,68
442953,65	3184204,27
442980,37	3184239,10
442982,32	3184241,64
442985,78	3184246,16
442988,03	3184249,09
442991,58	3184253,38
443011,24	3184277,12
443038,29	3184307,83
443071,40	3184345,09
443095,81	3184371,54
443134,66	3184411,90
443167,63	3184444,20
443215,75	3184489,19
443249,25	3184520,17
443292,22	3184555,47
443223,71	3184735,77
443258,47	3184748,98

443302,04	3184765,54
443356,68	3184747,98
443542,08	3184865,45
443570,30	3184875,23
443568,78	3184915,35
443605,72	3184919,28
443610,11	3184884,45
443610,87	3184882,47
443620,47	3184882,15
443633,67	3184881,83
443653,63	3184873,45
443670,05	3184864,11
443683,45	3184853,37
443696,22	3184836,87
443750,01	3184872,88
443758,96	3184878,40
443727,14	3184937,96
443766,22	3184960,59
443797,45	3184902,11
443957,70	3184998,02
443964,26	3185001,94
444010,40	3185024,01
444166,55	3185130,27
444131,48	3185198,46
444125,00	3185215,15
444119,47	3185229,53
444096,50	3185227,82
444091,00	3185294,62
444053,34	3185370,70
444069,43	3185378,20
444068,14	3185381,93
444052,65	3185412,87
444046,35	3185425,55
444043,82	3185431,77
444036,43	3185450,30
444034,85	3185453,92
444027,70	3185467,37
444022,91	3185476,74
444018,54	3185485,31
444013,80	3185494,88
444009,83	3185503,65
444005,25	3185514,36
444000,38	3185526,01
443997,09	3185534,12
443993,86	3185542,29
443986,99	3185560,62
443984,43	3185568,07
443980,45	3185580,21
443974,29	3185607,09
443984,44	3185611,17
444009,31	3185618,80
444021,19	3185597,06
444026,79	3185584,90
444028,71	3185580,72
444041,02	3185554,81
444051,15	3185534,89
444055,91	3185525,53
444068,56	3185498,85
444087,99	3185460,58

444099,48	3185441,04
444095,98	3185439,24
444102,57	3185426,23
444111,32	3185397,71
444121,79	3185402,60
444232,63	3185174,72
444300,75	3185218,71
444346,74	3185246,48
444591,83	3185399,66
444566,77	3185438,97
444566,84	3185490,53
444578,00	3185542,97
444600,85	3185574,27
444623,58	3185590,54
444619,67	3185611,63
444667,22	3185623,05
444672,36	3185598,31
444760,18	3185596,03
444761,55	3185611,59
444797,77	3185607,16
444797,32	3185590,57
444831,13	3185589,51
444893,42	3185592,61
444969,59	3185622,04
444978,39	3185628,24
444986,35	3185633,92
444994,31	3185639,61
445002,23	3185645,35
445009,77	3185650,83
445018,69	3185657,40
445026,13	3185662,96
445033,42	3185668,48
445040,97	3185674,43
445048,70	3185680,59
445056,48	3185686,68
445064,22	3185692,83
445072,01	3185698,91
445079,45	3185704,78
445086,69	3185710,89
445094,20	3185717,32
445101,77	3185723,68
445109,24	3185730,04
445116,69	3185736,39
445124,11	3185742,79
445131,52	3185749,20
445138,83	3185755,60
445146,09	3185762,08
445153,36	3185768,64
445160,62	3185775,22
445167,86	3185781,87
445175,12	3185788,51
445182,25	3185795,11
445189,31	3185801,79
445197,64	3185810,18
445224,16	3185836,07
445240,62	3185853,05
445257,02	3185874,10
445289,68	3185915,95
445319,75	3185954,55

445388,42	3186051,29
445412,15	3186089,25
445460,42	3186170,25
445484,91	3186212,75
445510,08	3186263,53
445496,82	3186290,19
445536,55	3186310,13
445580,13	3186386,61
445599,87	3186433,65
445630,33	3186492,60
445691,47	3186612,31
445807,58	3186834,09
445846,49	3186902,35
445833,31	3186910,24
445850,28	3186938,55
445862,99	3186931,31
445907,22	3187008,91
445949,61	3187097,60
445991,68	3187187,96
446053,74	3187314,71
446054,38	3187316,02
446059,48	3187325,86
446058,09	3187328,75
446045,44	3187355,15
446040,67	3187365,08
446023,80	3187400,32
446009,37	3187430,41
446001,35	3187447,19
445994,13	3187461,53
445992,06	3187460,46
445977,26	3187489,18
446015,01	3187508,04
446050,99	3187445,81
446065,09	3187427,68
446080,26	3187415,31
446103,22	3187401,30
446129,76	3187447,18
446217,99	3187585,66
446342,02	3187756,61
446513,25	3187918,83
446505,11	3187951,99
446529,36	3187957,19
446560,86	3187963,94
446577,24	3187973,43
446602,86	3187988,27
446608,86	3187991,75
446666,14	3188037,99
446735,36	3188088,57
446740,10	3188091,75
446775,81	3188115,03
446822,99	3188145,20
446844,91	3188155,98
446900,63	3188183,40
447142,99	3188301,13
447250,53	3188334,99
447378,64	3188369,07
447530,88	3188396,74
447541,39	3188399,41
447590,65	3188406,78

447669,29	3188408,81
447693,03	3188409,42
447764,46	3188411,27
447803,85	3188449,43
447805,37	3188457,99
447808,33	3188469,31
447812,60	3188480,81
447816,37	3188488,54
447821,43	3188496,76
447826,21	3188503,23
447833,69	3188511,65
447843,27	3188520,23
447855,20	3188528,42
447863,73	3188532,94
447872,63	3188536,67
447883,16	3188539,91
447889,69	3188541,34
447896,05	3188542,32
447905,67	3188543,07
447915,32	3188542,94
447926,51	3188541,68
447935,95	3188539,66
447945,16	3188536,79
447954,08	3188533,10
447963,54	3188528,07
447973,02	3188521,75
447980,47	3188515,80
447989,03	3188507,86
447996,57	3188499,83
448003,99	3188491,10
448011,26	3188481,97
448020,91	3188469,65
448029,64	3188458,84
448038,36	3188448,71
448047,54	3188439,00
448057,22	3188430,09
448067,39	3188422,26
448078,12	3188415,75
448089,13	3188410,58
448100,65	3188406,55
448112,16	3188403,55
448123,82	3188401,31
448135,56	3188399,70
448147,20	3188398,55
448158,74	3188397,73
448169,43	3188397,16
448183,38	3188396,53
448214,16	3188388,82
448238,01	3188384,58
448327,56	3188380,47
448334,05	3188517,51
448346,03	3188514,43
448356,18	3188508,25
448371,08	3188517,31
448367,61	3188523,13
448367,57	3188529,82
448352,00	3188574,32
448342,32	3188602,87
448352,88	3188606,84

448370,02	3188560,38
448382,38	3188563,64
448383,09	3188561,68
448384,03	3188559,31
448384,86	3188557,65
448385,86	3188556,14
448387,34	3188554,46
448388,56	3188553,60
448389,96	3188552,87
448391,13	3188552,30
448393,47	3188552,06
448395,32	3188552,24
448398,01	3188552,78
448403,57	3188554,87
448451,18	3188572,79
448459,07	3188550,68
448474,39	3188556,05
448504,07	3188565,91
448527,71	3188568,15
448538,55	3188566,68
448549,63	3188559,46
448559,58	3188545,55
448569,44	3188522,53
448576,58	3188511,76
448587,68	3188503,96
448606,14	3188501,50
448620,42	3188503,76
448644,79	3188494,26
448652,16	3188491,39
448677,23	3188468,19
448683,89	3188459,75
448693,07	3188448,10
448703,30	3188424,59
448708,39	3188405,63
448711,76	3188378,30
448737,16	3188377,18
448745,16	3188376,84
448977,14	3188366,62
449245,98	3188354,79
449398,00	3188350,34
449417,45	3188348,47
449440,75	3188240,35
449405,39	3188239,54
449241,14	3188244,90
449054,13	3188253,13
449011,11	3188254,98
448803,99	3188220,97
448802,10	3188231,82
448802,03	3188264,05
448741,19	3188266,69
448733,08	3188267,25
448723,03	3188267,69
448732,51	3188162,60
448753,35	3188133,45
448756,33	3188070,73
448786,51	3187981,13
448856,96	3187870,08
448886,09	3187830,42
448916,67	3187790,51

448959,22	3187732,90
448926,29	3187704,11
448638,84	3188032,87
448629,09	3188044,02
448610,65	3188042,33
448367,64	3188011,54
448222,41	3187993,15
448206,25	3187991,10
448201,91	3187999,47
448130,79	3187982,44
447995,71	3187973,82
447992,37	3187973,72
447982,23	3187973,63
447970,78	3187973,96
447959,17	3187974,82
447947,42	3187976,28
447935,58	3187978,43
447924,90	3187981,02
447915,50	3187984,48
447904,84	3187989,41
447893,51	3187994,95
447883,81	3188000,04
447875,46	3188005,04
447868,37	3188009,78
447860,55	3188015,59
447852,15	3188022,62
447845,04	3188029,28
447837,47	3188037,20
447830,42	3188045,55
447823,93	3188054,17
447817,98	3188062,99
447812,55	3188071,98
447807,58	3188081,06
447803,03	3188090,21
447798,87	3188099,38
447794,64	3188109,55
447791,90	3188116,64
447788,25	3188126,71
447783,87	3188139,66
447779,48	3188153,36
447776,19	3188163,90
447772,71	3188175,05
447768,55	3188187,81
447758,96	3188184,21
447753,85	3188193,16
447749,76	3188202,56
447739,70	3188226,95
447738,02	3188230,74
447734,81	3188236,92
447731,11	3188242,92
447727,93	3188247,40
447722,58	3188253,83
447714,23	3188261,88
447706,22	3188267,93
447696,21	3188273,80
447687,19	3188277,88
447672,82	3188283,57
447663,53	3188286,67
447655,22	3188288,42

447646,03	3188289,41
447639,92	3188289,55
447634,39	3188289,37
447630,08	3188289,00
447619,59	3188286,44
447546,13	3188279,06
447541,18	3188277,72
447533,14	3188275,77
447523,33	3188273,62
447513,45	3188271,48
447493,66	3188268,44
447474,30	3188264,17
447464,52	3188261,78
447443,83	3188257,82
447425,25	3188254,07
447415,52	3188251,95
447405,71	3188249,74
447395,86	3188247,91
447390,62	3188246,76
447383,33	3188244,99
447359,57	3188238,25
447328,76	3188229,54
447290,34	3188218,97
447280,76	3188215,52
447267,04	3188212,91
447266,05	3188212,80
447259,09	3188210,00
447254,96	3188215,82
447253,17	3188218,47
447234,62	3188212,54
447168,77	3188188,25
447131,21	3188173,01
447050,72	3188136,52
447030,31	3188127,26
446958,16	3188094,55
446919,75	3188075,95
446906,74	3188069,65
446899,30	3188066,05
446886,98	3188059,54
446885,22	3188058,54
446870,13	3188050,64
446855,88	3188043,11
446851,67	3188040,89
446838,74	3188034,06
446828,54	3188028,18
446787,17	3188004,33
446703,75	3187943,49
446663,05	3187911,91
446646,15	3187898,79
446640,99	3187894,79
446603,48	3187863,75
446575,31	3187836,94
446559,33	3187820,70
446556,29	3187817,60
446522,68	3187789,21
446490,01	3187755,31
446460,86	3187715,16
446335,14	3187561,28
446290,65	3187519,30

446238,27	3187426,88
446220,90	3187393,33
446203,67	3187359,12
446190,46	3187332,16
446208,40	3187320,03
446215,02	3187315,56
446229,97	3187296,93
446236,44	3187288,86
446252,77	3187233,33
446240,80	3187200,44
446216,41	3187147,40
446202,31	3187110,14
446192,22	3187075,89
446184,68	3187058,20
446185,28	3187056,33
446185,28	3187051,76
446186,64	3187040,36
446187,39	3187037,13
446188,20	3187033,83
446189,08	3187030,43
446189,49	3187028,68
446189,90	3187026,98
446190,31	3187025,26
446190,73	3187023,53
446191,39	3187020,84
446192,02	3187017,75
446190,48	3187005,30
446172,91	3187001,58
446157,27	3187042,73
446061,06	3187090,84
446038,86	3187050,73
446011,89	3187000,62
445990,08	3186963,24
445947,93	3186881,22
445960,08	3186874,98
445949,30	3186854,34
445937,34	3186860,59
445907,70	3186802,92
445875,18	3186741,55
445839,85	3186675,88
445780,31	3186565,32
445756,29	3186521,37
445732,11	3186477,56
445708,93	3186435,42
445693,34	3186387,38
445646,50	3186297,15
445587,46	3186219,60
445543,03	3186098,71
445504,70	3186061,13
445491,36	3186036,33
445479,75	3186010,26
445470,17	3185989,62
445424,14	3185926,38
445368,52	3185854,43
445335,90	3185812,63
445316,18	3185787,33
445295,00	3185765,47
445268,05	3185739,16
445259,17	3185730,23

445250,59	3185722,11
445242,84	3185714,93
445235,41	3185708,14
445228,00	3185701,34
445220,44	3185694,48
445212,87	3185687,65
445205,06	3185680,68
445197,18	3185673,78
445189,49	3185667,12
445181,79	3185660,48
445174,05	3185653,89
445166,35	3185647,33
445158,87	3185641,04
445151,45	3185634,70
445142,73	3185627,33
445133,76	3185620,25
445126,05	3185614,23
445118,39	3185608,16
445110,71	3185602,13
445103,07	3185596,04
445094,54	3185589,33
445086,28	3185583,07
445076,66	3185575,89
445068,77	3185570,09
445060,96	3185564,41
445052,74	3185558,46
445044,48	3185552,55
445036,21	3185546,65
445028,02	3185540,88
445024,04	3185538,07
445017,61	3185533,57
445011,06	3185529,04
445003,51	3185523,89
444899,24	3185451,79
444891,01	3185447,10
444882,55	3185442,21
444874,63	3185437,25
444868,05	3185432,86
444860,28	3185426,72
444852,40	3185419,15
444846,31	3185411,81
444842,44	3185407,63
444836,91	3185400,83
444832,40	3185393,61
444829,05	3185387,06
444826,19	3185379,57
444824,24	3185372,96
444822,69	3185365,36
444821,67	3185357,19
444821,33	3185349,18
444821,10	3185341,12
444821,22	3185333,11
444821,95	3185325,19
444823,28	3185317,34
444825,26	3185309,61
444827,88	3185301,80
444830,94	3185294,35
444834,58	3185286,98
444838,50	3185280,21

444842,67	3185274,14
444847,77	3185267,83
444853,46	3185263,58
444859,48	3185259,72
444865,71	3185256,18
444871,29	3185253,47
444881,08	3185249,38
444886,34	3185247,63
444894,21	3185243,30
444898,78	3185241,17
444911,77	3185239,56
444922,59	3185239,22
444931,66	3185239,65
444939,70	3185240,64
444947,93	3185242,11
444956,81	3185244,32
444965,76	3185247,13
444973,89	3185250,06
444982,30	3185253,44
444992,18	3185257,56
444999,84	3185260,86
445102,94	3185438,59
445269,91	3185559,61
445429,01	3185597,33
445463,50	3185621,89
445504,65	3185654,64
445573,06	3185692,40
445655,21	3185714,45
445659,00	3185726,31
445730,67	3185726,31
445734,62	3185714,45
445798,60	3185691,59
445864,37	3185648,39
445899,11	3185655,10
445954,60	3185738,61
445974,47	3185726,77
445997,82	3185712,85
446015,70	3185702,19
445958,81	3185616,25
445955,17	3185610,84
445952,84	3185605,83
445952,09	3185604,26
445957,49	3185587,38
445943,70	3185548,62
445906,34	3185509,04
445869,50	3185502,50
445845,98	3185481,40
445840,53	3185487,42
445815,91	3185465,15
445808,05	3185458,04
445729,24	3185386,73
445801,96	3185306,40
445812,03	3185295,28
445818,74	3185287,87
445825,38	3185293,88
445924,03	3185181,66
445888,41	3185148,52
445830,41	3185212,15
445813,64	3185199,47

445671,03	3185337,88
445659,65	3185327,67
445647,68	3185340,98
445641,73	3185335,58
445626,85	3185322,21
445603,95	3185347,83
445619,30	3185360,61
445625,33	3185365,82
445585,20	3185410,42
445556,55	3185412,57
445470,86	3185321,96
445440,14	3185300,69
445407,40	3185282,67
445308,48	3185234,58
445274,78	3185220,23
445239,81	3185209,32
445150,25	3185191,48
445098,60	3185170,93
445003,13	3185096,86
444954,58	3185076,25
444868,80	3185064,91
444778,27	3185093,33
444716,43	3185178,39
444710,13	3185184,65
444703,41	3185191,38
444700,58	3185194,17
444696,14	3185198,55
444690,91	3185203,64
444687,06	3185207,31
444683,23	3185210,89
444676,30	3185217,13
444669,96	3185222,57
444666,89	3185225,06
444663,43	3185227,75
444659,45	3185230,49
444653,23	3185234,41
444598,86	3185234,41
444555,67	3185221,23
444560,79	3185208,84
444543,42	3185199,66
444525,32	3185191,00
444516,23	3185186,69
444502,34	3185180,37
444496,88	3185178,68
444489,08	3185177,27
444480,20	3185176,39
444464,44	3185172,36
444294,41	3185047,71
444350,71	3184931,96
444401,08	3184828,40
444482,02	3184661,99
444462,87	3184650,79
444353,80	3184616,43
444378,68	3184661,28
444391,37	3184683,76
444350,82	3184766,63
444302,24	3184865,88
444300,47	3184869,52
444296,97	3184876,67

444218,55	3185029,15
444102,12	3184967,92
444061,29	3184941,75
444019,61	3184910,69
443959,90	3184873,86
443806,90	3184779,85
443745,70	3184744,98
443752,97	3184726,93
443752,03	3184696,48
443749,57	3184673,75
443744,37	3184665,53
443735,88	3184645,81
443726,57	3184633,48
443722,19	3184624,99
443715,86	3184620,62
443715,86	3184620,61
443639,67	3184567,95
443507,76	3184477,08
443456,67	3184444,97
443436,31	3184417,39
443436,83	3184379,30
443454,53	3184332,53
443402,39	3184313,24
443388,87	3184308,24
443387,79	3184311,12
443363,37	3184375,74
443327,61	3184470,37
443240,55	3184390,83
443208,22	3184360,50
443170,19	3184323,12
443128,17	3184273,28
443125,54	3184270,17
443120,11	3184263,42
443116,88	3184259,39
443116,46	3184258,86
443086,59	3184221,66
443055,99	3184178,63
443039,77	3184153,97
443029,50	3184137,85
443023,06	3184127,79
442994,79	3184087,94
442968,15	3184057,33
442951,75	3184034,95
442925,04	3183994,26
442906,39	3183964,63
442885,80	3183932,30
442858,30	3183875,89
442831,60	3183818,78
442809,74	3183769,48
442783,24	3183705,10
442720,17	3183493,43
442719,22	3183490,25
442714,66	3183474,92
442711,04	3183427,34
442703,87	3183376,76
442706,99	3183333,29
442698,69	3183310,39
442686,82	3183306,24
442671,06	3183251,72

442651,06	3183191,77
442638,21	3182990,90
442633,82	3182939,94
442620,03	3182817,82
442651,88	3182497,72
442636,45	3182369,00
442535,90	3182083,95
442534,61	3182075,28
442531,35	3182053,39
442558,00	3182032,37
442577,38	3181992,90
442578,42	3181957,23
442557,85	3181867,77
442557,53	3181813,37
442548,16	3181780,00
442545,98	3181758,59
442558,90	3181744,62
442581,89	3181733,09
442579,73	3181727,45
442578,66	3181724,62
442578,34	3181723,81
442562,74	3181683,07
442562,42	3181682,23
442535,92	3181691,64
442483,84	3181717,86
442477,95	3181693,48
442450,30	3181595,44
442437,59	3181554,46
442422,58	3181513,99
442406,16	3181474,62
442392,35	3181444,16
442379,04	3181416,79
442358,22	3181377,82
442341,86	3181347,87
442319,79	3181311,36
442296,48	3181275,64
442267,93	3181235,14
442191,12	3181128,51
442140,71	3181068,54
442080,34	3180988,80
442036,25	3180930,92
441995,37	3180859,50
441994,44	3180855,67
441989,76	3180836,53
441983,64	3180774,55
441983,64	3180744,50
441983,64	3180617,50
441983,64	3180593,04
441985,53	3180578,41
441983,64	3180576,71
441983,64	3180506,35
441983,63	3180504,94
441983,64	3180487,27
441983,64	3180426,41
441958,42	3180351,22
441922,31	3180297,59
441874,09	3180272,34
441824,72	3180253,56
441814,42	3180249,64

441797,37	3180239,81
441773,24	3180225,90
441716,60	3180157,94
441710,58	3180155,70
441692,53	3180165,99
441664,68	3180114,63
441614,67	3180021,62
441579,63	3179990,11
441534,78	3180010,00
441591,56	3180119,77
441638,99	3180156,24
441641,57	3180154,67
441647,59	3180163,65
441651,10	3180159,37
441664,04	3180182,23
Каталог координат характерных точек границ контура № 2 зоны планируемого размещения объекта капитального строительства, площадью 825980 кв. м, расположенного на территории Хабаровского края	
X, м	Y, м
455985,21	3185324,93
455995,26	3185309,91
455996,38	3185310,70
455998,90	3185312,46
456082,15	3185370,95
456100,71	3185383,99
456114,11	3185390,52
456127,87	3185396,26
456141,90	3185401,31
456156,16	3185405,66
456159,01	3185406,37
456170,62	3185409,30
456185,24	3185412,21
456200,00	3185414,34
456200,12	3185417,73
456295,82	3185414,40
456298,01	3185414,34
456301,62	3185414,31
456306,94	3185414,45
456380,09	3185413,50
456487,32	3185412,27
456631,86	3185407,15
456633,82	3185406,03
456673,96	3185411,68
456706,99	3185416,34
456724,53	3185404,85
456732,88	3185419,98
456756,25	3185418,26
456782,61	3185416,32
456796,96	3185414,50
456820,93	3185410,36
456846,58	3185403,84
456873,02	3185395,25
456901,04	3185383,69
456925,97	3185371,93
456975,17	3185325,63
456984,72	3185316,64

456979,94	3185311,87
456925,28	3185257,23
457037,61	3185173,70
457034,55	3185182,53
457008,15	3185264,78
457005,21	3185274,35
457002,24	3185283,90
457000,78	3185288,66
456999,34	3185293,44
456996,44	3185303,04
456995,06	3185307,45
457066,95	3185243,60
457176,15	3185160,00
457209,70	3185139,18
457219,40	3185133,16
457300,43	3185082,88
457413,94	3185035,41
457484,21	3185006,02
457575,85	3184983,29
457598,84	3184977,80
457614,16	3184868,95
457669,84	3184868,19
457664,52	3184878,74
457662,95	3184882,38
457658,59	3184891,42
457654,15	3184900,43
457640,49	3184927,16
457627,00	3184953,95
457617,14	3184973,43
457692,56	3184955,42
457789,75	3184932,61
457798,53	3184930,55
457787,70	3184866,58
457887,72	3184859,35
457946,60	3184855,10
458010,81	3184849,09
458020,04	3184848,22
458114,96	3184839,33
458215,73	3184821,38
458225,04	3184819,61
458426,62	3184749,80
458440,72	3184771,74
458532,82	3184751,77
458574,08	3184748,44
458574,65	3184748,40
458590,24	3184746,51
458593,95	3184746,09
458596,62	3184745,78
458603,82	3184734,43
458611,73	3184725,06
458611,60	3184724,39
458612,49	3184724,16
458636,24	3184706,09
458664,30	3184695,92
458664,79	3184695,92
458673,02	3184695,94
458704,54	3184696,02
458704,82	3184696,06
458706,06	3184696,29

458707,28	3184696,52
458708,50	3184696,75
458709,70	3184697,00
458710,89	3184697,25
458712,07	3184697,50
458713,23	3184697,76
458714,38	3184698,02
458715,52	3184698,29
458716,65	3184698,56
458717,77	3184698,83
458718,87	3184699,11
458719,96	3184699,39
458721,04	3184699,67
458722,11	3184699,94
458723,17	3184700,22
458724,22	3184700,50
458725,25	3184700,78
458726,27	3184701,06
458727,29	3184701,34
458728,29	3184701,61
458729,29	3184701,89
458730,26	3184702,16
458731,07	3184702,38
458733,80	3184703,11
458734,77	3184703,37
458735,73	3184703,62
458736,70	3184703,88
458737,66	3184704,14
458738,63	3184704,39
458739,59	3184704,65
458744,86	3184706,05
458753,94	3184708,44
458939,45	3184704,82
459096,36	3184701,91
459096,48	3184689,51
459106,96	3184689,74
459106,27	3184726,40
459086,46	3184737,97
459076,97	3184751,46
459083,03	3184752,32
459099,77	3184754,83
459112,87	3184756,73
459118,83	3184757,62
459133,45	3184759,87
459150,26	3184762,61
459167,07	3184765,40
459183,95	3184768,36
459200,89	3184771,48
459218,76	3184775,05
459236,47	3184778,76
459243,89	3184780,37
459251,30	3184781,99
459253,38	3184782,47
459261,65	3184784,37
459269,92	3184786,30
459276,72	3184787,90
459283,50	3184789,52
459291,23	3184791,38
459300,50	3184793,62

459311,73	3184796,07
459350,27	3184804,55
459358,11	3184806,20
459360,93	3184785,63
459372,30	3184755,88
459390,51	3184730,10
459393,17	3184726,33
459418,73	3184706,40
459443,01	3184694,44
459483,13	3184689,84
459523,34	3184694,74
459580,55	3184717,53
459596,71	3184683,35
459602,61	3184688,71
459606,88	3184691,35
459635,73	3184704,91
459632,88	3184712,70
459649,89	3184725,69
459740,52	3184766,44
459900,36	3184836,69
459935,08	3184851,94
460001,17	3184844,62
460087,41	3184825,90
460112,19	3184809,82
460126,18	3184805,06
460166,87	3184791,20
460183,29	3184782,93
460225,74	3184761,55
460242,95	3184750,22
460230,68	3184723,33
460231,32	3184695,13
460241,61	3184673,35
460254,54	3184659,04
460475,72	3184440,36
460487,73	3184452,88
460675,85	3184649,43
460682,28	3184647,17
460804,20	3184772,14
460811,28	3184779,39
460811,26	3184779,41
460796,64	3184793,46
460735,97	3184734,34
460731,10	3184740,22
460720,42	3184730,20
460720,19	3184729,97
460700,07	3184726,91
460700,29	3184727,13
460603,89	3184712,50
460444,47	3184750,78
460410,66	3184781,31
460330,82	3184859,47
460325,95	3184864,97
460296,15	3184898,65
460248,26	3184928,74
460235,74	3184931,08
460223,32	3184944,85
460216,14	3184937,45
460212,63	3184938,41
460203,87	3184937,02

460177,46	3184941,95
460105,88	3184941,95
460006,23	3184972,42
459963,53	3184985,48
459828,64	3185000,58
459826,27	3185000,84
459692,01	3184992,90
459603,31	3184978,82
459533,79	3184999,25
459512,58	3185015,21
459484,44	3185043,35
459481,76	3185042,67
459466,54	3185038,83
459455,09	3185056,26
459450,13	3185064,22
459422,86	3185063,14
459487,30	3184932,51
459546,18	3184812,86
459539,07	3184809,02
459411,67	3185070,81
459423,61	3185023,64
459423,31	3185014,42
459422,79	3184998,11
459416,32	3184966,97
459403,23	3184940,75
459364,84	3184922,44
459273,39	3184887,95
459102,70	3184852,80
459096,80	3184851,59
459083,48	3184848,85
459020,48	3184843,94
458889,54	3184833,73
458864,81	3184834,02
458822,55	3184834,63
458713,50	3184887,14
458691,95	3184895,30
458688,39	3184894,61
458680,04	3184893,02
458669,31	3184890,97
458644,86	3184881,77
458629,83	3184876,12
458600,12	3184846,19
458497,78	3184862,42
458394,23	3184878,64
458339,01	3184902,57
458284,26	3184926,31
458275,96	3184929,90
458163,38	3184978,70
458108,81	3185034,41
458087,57	3185041,80
458079,68	3185046,51
457940,54	3185079,71
457935,93	3185066,74
457826,57	3185096,08
457822,66	3185072,97
457813,04	3185070,11
457751,66	3185051,85
457623,29	3185059,55
457586,04	3185068,69

457563,03	3185074,34
457451,76	3185111,94
457399,46	3185137,17
457311,02	3185179,83
457268,42	3185206,77
457213,62	3185241,43
457205,02	3185246,87
457101,49	3185334,74
457096,30	3185339,17
457088,50	3185345,82
457050,17	3185389,17
457002,70	3185445,12
456982,41	3185469,03
456973,73	3185480,41
456975,97	3185545,66
456976,74	3185568,15
456976,91	3185573,17
456984,63	3185583,28
456990,69	3185593,47
456997,63	3185610,00
457000,44	3185620,45
457002,04	3185629,65
457002,98	3185641,60
457002,75	3185651,80
457000,96	3185665,44
456997,54	3185678,72
456995,18	3185685,35
456990,97	3185694,75
456984,27	3185706,36
456977,36	3185715,75
456968,79	3185723,57
456953,75	3185732,85
456945,94	3185736,20
456931,73	3185740,45
456920,43	3185742,88
456899,37	3185744,98
456888,70	3185744,99
456880,52	3185744,46
456863,14	3185743,60
456848,45	3185743,54
456834,65	3185744,41
456821,20	3185746,54
456810,76	3185749,38
456797,54	3185754,67
456785,95	3185761,11
456767,28	3185776,37
456754,08	3185792,00
456740,99	3185808,97
456706,89	3185852,66
456706,61	3185853,83
456706,18	3185853,68
456692,40	3185872,48
456583,85	3185836,44
456683,49	3185693,60
456688,80	3185682,28
456694,87	3185663,39
456698,57	3185644,20
456699,58	3185623,19
456697,43	3185605,97

456692,09	3185584,79
456681,84	3185561,68
456668,87	3185545,94
456657,11	3185536,11
456645,52	3185529,00
456628,76	3185522,00
456608,12	3185517,37
456502,65	3185577,21
456415,40	3185576,38
456406,36	3185576,29
456378,20	3185554,23
456385,27	3185539,08
456306,78	3185495,60
456280,98	3185548,17
456273,24	3185563,95
456254,62	3185553,76
456252,29	3185552,51
456232,59	3185541,71
456172,47	3185508,85
456164,53	3185508,06
456151,63	3185505,67
456142,50	3185503,56
456131,95	3185500,37
456118,64	3185495,26
456109,96	3185491,25
456093,02	3185482,13
456084,43	3185477,10
456070,31	3185468,05
456045,63	3185452,01
456042,91	3185450,25
456039,86	3185450,84
456021,31	3185454,41
455963,70	3185467,68
455948,66	3185469,72
455947,10	3185461,75
455949,33	3185458,38
456030,08	3185442,73
456030,23	3185442,70
456031,07	3185442,56
456007,20	3185427,05
456004,76	3185427,55
455968,92	3185434,17
455956,78	3185436,42
455954,93	3185419,55
455966,06	3185400,46
455945,94	3185387,42
455942,60	3185392,15
455920,57	3185430,33
455887,94	3185480,87
455869,87	3185506,22
455863,07	3185502,21
455848,83	3185493,83
455866,44	3185463,30
455866,56	3185463,09
455866,67	3185462,88
455866,77	3185462,66
455866,88	3185462,44
455866,97	3185462,22
455867,07	3185462,00

455867,16	3185461,78
455867,25	3185461,55
455867,33	3185461,32
455867,41	3185461,10
455867,48	3185460,87
455867,56	3185460,64
455867,62	3185460,41
455867,69	3185460,17
455867,75	3185459,94
455867,80	3185459,70
455867,85	3185459,47
455867,90	3185459,23
455867,94	3185459,00
455867,98	3185458,76
455868,02	3185458,52
455868,05	3185458,28
455868,07	3185458,04
455868,10	3185457,80
455868,12	3185457,56
455868,13	3185457,32
455868,14	3185457,08
455868,15	3185456,84
455868,15	3185456,59
455877,47	3185435,75
455877,79	3185435,73
455878,11	3185435,70
455878,42	3185435,66
455878,74	3185435,61
455879,05	3185435,55
455879,36	3185435,48
455879,67	3185435,39
455879,97	3185435,30
455880,27	3185435,19
455880,57	3185435,08
455880,86	3185434,95
455881,15	3185434,82
455881,43	3185434,67
455881,71	3185434,51
455881,98	3185434,35
455882,24	3185434,17
455882,50	3185433,99
455882,76	3185433,79
455883,00	3185433,59
455883,24	3185433,38
455883,47	3185433,16
455883,69	3185432,93
455883,91	3185432,69
455884,11	3185432,45
455884,31	3185432,20
455884,50	3185431,94
455884,68	3185431,68
455884,85	3185431,41
455885,01	3185431,13
455944,60	3185327,86
455944,82	3185327,48
455945,03	3185327,10
455945,23	3185326,71
455945,40	3185326,31
455945,56	3185325,90

455945,70	3185325,49
455945,83	3185325,07
455945,93	3185324,64
455946,02	3185324,21
455946,08	3185323,78
455946,13	3185323,34
455946,16	3185322,91
455946,17	3185322,47
455946,16	3185322,03
455946,13	3185321,60
455946,08	3185321,16
455946,02	3185320,73
455945,93	3185320,30
455945,83	3185319,87
455945,70	3185319,45
455945,56	3185319,04
455945,40	3185318,63
455945,23	3185318,23
455945,03	3185317,84
455944,82	3185317,46
455944,59	3185317,08
455944,35	3185316,72
455944,09	3185316,37
455943,82	3185316,03
455932,06	3185307,22
455931,97	3185307,17
455931,87	3185307,13
455931,76	3185307,10
455931,66	3185307,08
455941,55	3185294,63
455943,63	3185292,02
455959,40	3185304,46
455966,93	3185310,42
456017,90	3185223,20
456011,65	3185218,27
456009,02	3185216,19
456064,70	3185119,69
456082,71	3185130,09
456088,00	3185133,13
456078,00	3185150,46
456051,05	3185204,18
456033,13	3185235,23
456023,22	3185227,40
455973,08	3185315,27
455979,80	3185320,58
455983,75	3185323,75
455985,21	3185324,93
460624,40	3184677,84
460614,86	3184677,83
460485,47	3184708,73
460487,21	3184706,75
460492,65	3184698,01
460502,21	3184682,65
460521,22	3184658,04
460531,92	3184644,19
460524,09	3184636,32
460547,13	3184610,04
460554,43	3184617,88

460563,26	3184614,16
460578,00	3184614,00
460637,34	3184662,94
460637,91	3184662,80
460650,62	3184659,52
460674,57	3184683,17
460651,20	3184677,87
460646,45	3184672,58
459633,20	3184796,35
459635,71	3184796,00
459637,99	3184796,95
459679,71	3184836,71
459679,56	3184839,20
459678,59	3184839,98
459645,81	3184876,41
459639,12	3184883,79
459618,20	3184865,28
459597,28	3184846,76
459596,37	3184844,45
459596,64	3184842,74
459606,98	3184829,62
Каталог координат характерных точек границ контура № 3 зоны планируемого размещения объекта капитального строительства, площадью 1891147 кв. м, расположенного на территории Хабаровского края	
X, м	Y, м
451439,77	3189544,34
451416,73	3189565,37
451337,70	3189642,27
451335,03	3189621,61
451319,21	3189633,28
451311,59	3189638,87
451304,72	3189643,54
451298,58	3189647,36
451291,06	3189651,54
451282,29	3189655,84
451273,76	3189659,55
451265,63	3189662,77
451258,02	3189665,58
451249,27	3189668,65
451241,13	3189671,40
451229,95	3189675,12
451221,42	3189677,96
451151,86	3189554,22
451073,02	3189377,99
451023,85	3189234,04
450985,52	3189137,15
450954,08	3189096,53
450909,07	3189007,84
450830,46	3188879,59
450792,61	3188825,59
450791,21	3188631,41
450855,25	3188536,95
450714,20	3188422,11
450705,19	3188414,77
450575,85	3188309,46

450320,08	3188307,12
450151,61	3188334,57
450137,67	3188329,64
450125,41	3188325,42
450113,13	3188321,31
450100,89	3188317,34
450089,36	3188313,60
450077,74	3188309,94
450066,09	3188306,37
450054,44	3188302,91
450048,57	3188301,20
450036,90	3188297,85
450025,16	3188294,60
450013,41	3188291,43
450001,09	3188288,23
449987,78	3188285,64
449985,62	3188285,22
449970,64	3188282,47
449955,66	3188279,87
449836,53	3188262,38
449780,49	3188251,48
449664,66	3188237,87
449490,53	3188241,48
449467,58	3188240,96
449466,60	3188248,33
449445,49	3188345,78
449545,47	3188336,18
449701,27	3188336,18
449837,97	3188352,19
449880,05	3188363,09
449892,47	3188364,14
449891,57	3188366,08
449926,57	3188375,15
449939,13	3188378,10
449941,88	3188378,76
449947,53	3188380,13
449949,93	3188380,71
449960,70	3188383,42
449971,44	3188386,21
449984,00	3188389,58
449996,52	3188393,07
450009,01	3188396,68
450021,41	3188400,39
450037,84	3188405,60
450058,08	3188524,10
450010,11	3188627,66
450295,55	3188791,61
450307,85	3188791,91
450586,94	3188795,63
450667,86	3188799,08
450672,39	3188831,18
450779,37	3188968,46
450816,02	3189032,03
450872,71	3189135,56
450945,03	3189319,68
450975,32	3189413,81
451037,91	3189556,22
451112,85	3189714,11
451092,01	3189720,79

451078,69	3189724,54
451065,62	3189727,54
451055,11	3189729,29
451042,09	3189730,49
451029,01	3189730,85
451016,49	3189730,64
451002,21	3189729,98
450989,13	3189729,19
450834,48	3189719,59
450726,59	3189712,90
450721,63	3189792,74
450846,22	3189800,47
450938,76	3189806,22
450937,98	3189833,43
450937,58	3189847,21
450927,23	3189856,59
450913,20	3189870,30
450889,36	3189895,38
450867,96	3189918,61
450859,31	3189928,88
450837,94	3189949,82
450826,75	3189962,07
450809,63	3189981,20
450804,19	3189987,42
450797,86	3189994,65
450790,20	3190003,41
450806,20	3190018,97
450827,56	3189998,15
450876,76	3189947,88
450920,44	3189908,71
450936,18	3189895,81
450936,27	3189892,76
450950,93	3189882,86
450971,65	3189869,82
450986,62	3189861,28
451010,70	3189849,44
451098,46	3189810,98
451134,90	3189794,17
451151,93	3189786,91
451158,84	3189783,12
451224,08	3189883,29
451347,37	3190038,61
451366,16	3190058,37
451515,45	3190215,44
451658,06	3190333,92
451776,42	3190411,28
451960,94	3190520,24
452043,69	3190550,91
452085,79	3190569,16
452089,01	3190570,56
452111,50	3190578,08
452127,95	3190583,57
452260,65	3190627,90
452280,01	3190634,37
452284,62	3190635,10
452297,39	3190637,08
452296,22	3190651,30
452291,27	3190711,76
452288,99	3190739,59

452287,27	3190782,95
452283,52	3190877,09
452284,27	3190877,72
452289,98	3190986,17
452350,68	3190980,22
452360,31	3190979,28
452355,36	3190863,87
452360,77	3190880,91
452362,46	3190893,25
452363,22	3190908,00
452362,02	3190930,92
452385,26	3190933,15
452386,41	3190922,99
452398,94	3190926,25
452397,32	3190910,43
452396,35	3190906,53
452394,63	3190898,82
452392,49	3190889,07
452389,35	3190874,42
452386,34	3190859,75
452384,38	3190849,99
452377,30	3190810,51
452371,89	3190781,08
452366,62	3190751,41
452381,01	3190650,11
452426,19	3190656,02
452472,19	3190662,05
452602,80	3190679,14
452654,19	3190686,11
452645,09	3190690,71
452637,08	3190698,59
452629,79	3190706,73
452626,80	3190713,07
452625,94	3190719,21
452626,97	3190726,59
452631,32	3190733,33
452630,28	3190797,90
452641,85	3190800,38
452669,39	3190806,28
452677,77	3190767,17
452688,10	3190750,24
452688,11	3190750,23
452688,12	3190750,23
452688,10	3190750,24
452706,76	3190743,45
452727,52	3190743,21
452761,17	3190742,83
452804,54	3190727,14
452828,73	3190687,87
452862,53	3190687,14
452910,64	3190683,68
453005,91	3190676,82
453158,03	3190652,65
453186,28	3190646,31
453290,37	3190622,94
453349,95	3190605,44
453356,91	3190603,40
453355,65	3190619,83
453370,41	3190620,58

453372,07	3190614,46
453404,43	3190604,16
453518,92	3190562,31
453526,26	3190555,42
453541,18	3190568,16
453565,64	3190589,03
453569,47	3190598,32
453581,15	3190626,15
453601,22	3190672,20
453614,77	3190703,76
453624,17	3190727,54
453633,58	3190755,13
453638,92	3190775,26
453641,93	3190790,34
453644,44	3190807,95
453645,62	3190820,47
453646,78	3190841,24
453647,42	3190875,58
453646,90	3190942,48
453665,02	3191003,51
453667,82	3191002,01
453689,18	3190942,63
453689,15	3190935,83
453690,39	3190876,09
453691,28	3190839,86
453691,18	3190819,09
453690,50	3190801,57
453688,45	3190778,44
453685,46	3190758,89
453680,22	3190734,61
453661,99	3190671,41
453633,67	3190575,19
453627,75	3190504,30
453688,27	3190506,59
453688,54	3190469,17
453761,74	3190431,56
453902,37	3190340,88
453992,09	3190274,48
454003,95	3190265,70
454008,58	3190267,74
454069,10	3190225,31
454071,05	3190223,73
454071,41	3190223,52
454071,70	3190223,35
454071,98	3190223,18
454072,27	3190223,01
454072,55	3190222,83
454072,83	3190222,66
454073,10	3190222,48
454073,38	3190222,30
454073,65	3190222,11
454073,94	3190221,92
454074,21	3190221,73
454074,46	3190221,55
454074,70	3190221,37
454074,95	3190221,19
454075,19	3190221,01
454075,44	3190220,82
454075,68	3190220,63

454075,92	3190220,44
454076,16	3190220,25
454076,40	3190220,06
454076,63	3190219,86
454076,87	3190219,66
454077,10	3190219,46
454077,33	3190219,26
454077,56	3190219,06
454077,79	3190218,85
454078,01	3190218,64
454078,18	3190218,49
454078,96	3190217,81
454079,78	3190217,04
454092,78	3190204,43
454107,32	3190190,71
454121,77	3190176,83
454136,09	3190162,88
454150,51	3190149,05
454179,45	3190121,42
454193,85	3190107,50
454208,10	3190093,48
454222,54	3190079,70
454225,30	3190077,10
454226,67	3190075,81
454227,79	3190074,77
454228,93	3190073,73
454230,07	3190072,71
454231,22	3190071,69
454232,38	3190070,68
454233,54	3190069,68
454234,72	3190068,69
454235,90	3190067,71
454237,12	3190066,71
454238,39	3190065,65
454239,63	3190064,62
454240,88	3190063,60
454242,14	3190062,59
454243,41	3190061,60
454244,69	3190060,61
454245,97	3190059,64
454247,26	3190058,67
454248,56	3190057,72
454249,87	3190056,78
454251,19	3190055,84
454252,47	3190054,95
454253,85	3190054,05
454255,28	3190053,14
454256,71	3190052,24
454258,15	3190051,36
454259,60	3190050,48
454261,05	3190049,63
454262,65	3190048,70
454264,25	3190047,79
454265,87	3190046,89
454269,21	3190045,06
454286,68	3190035,35
454296,70	3190029,95
454298,16	3190029,17
454299,63	3190028,41

454301,11	3190027,66
454302,59	3190026,93
454304,14	3190026,18
454305,62	3190025,41
454307,06	3190024,69
454308,50	3190023,98
454309,95	3190023,28
454311,41	3190022,59
454312,87	3190021,91
454314,34	3190021,25
454315,81	3190020,60
454317,29	3190019,96
454318,77	3190019,33
454320,26	3190018,72
454321,74	3190018,12
454323,19	3190017,56
454324,67	3190017,01
454326,16	3190016,47
454327,64	3190015,94
454329,13	3190015,42
454330,63	3190014,92
454332,13	3190014,42
454340,27	3190011,81
454336,48	3190000,00
454392,94	3189984,82
454431,47	3189979,61
454488,87	3189981,79
454532,20	3189974,63
454579,96	3189950,06
454629,43	3189911,23
454735,21	3189805,45
454798,86	3189765,42
454852,85	3189731,45
454939,15	3189677,79
455012,98	3189603,95
455057,47	3189532,88
455109,91	3189425,33
455147,76	3189387,48
455156,59	3189386,47
455159,21	3189557,93
455162,06	3189694,34
455162,58	3189772,99
455239,20	3189772,99
455238,82	3189709,60
455238,78	3189703,59
455238,36	3189631,54
455243,99	3189476,17
455244,21	3189470,17
455245,85	3189424,91
455249,94	3189366,24
455256,77	3189341,23
455263,70	3189335,14
455303,52	3189326,79
455293,39	3189254,30
455272,14	3189257,50
455258,05	3189259,63
455249,43	3189260,93
455249,19	3189260,96
455248,75	3189261,03

455248,42	3189260,44
455247,01	3189257,95
455245,21	3189251,52
455244,54	3189002,17
455244,23	3188890,25
455244,22	3188884,97
455275,69	3188818,31
455284,06	3188799,33
455305,09	3188752,03
455354,33	3188640,07
455379,22	3188649,03
455383,17	3188650,44
455391,24	3188640,54
455366,06	3188629,96
455359,91	3188627,44
455360,94	3188625,08
455385,66	3188608,99
455444,69	3188455,63
455487,11	3188344,71
455507,56	3188291,16
455513,13	3188276,73
455513,97	3188274,57
455514,84	3188272,43
455515,68	3188270,38
455516,55	3188268,34
455517,43	3188266,30
455518,33	3188264,28
455519,25	3188262,26
455522,86	3188254,50
455531,31	3188236,26
455538,73	3188217,66
455545,74	3188202,88
455534,42	3188202,59
455578,48	3188108,97
455594,54	3188074,12
455604,09	3188050,12
455639,62	3187962,91
455661,13	3187910,10
455666,66	3187896,56
455705,88	3187801,05
455717,34	3187776,89
455746,56	3187715,29
455749,72	3187708,64
455770,43	3187708,14
455772,86	3187659,83
455786,87	3187630,20
455787,10	3187619,85
455791,78	3187619,81
455831,70	3187535,36
455831,64	3187524,47
455861,64	3187524,31
455861,37	3187474,31
455850,80	3187474,37
455852,94	3187467,35
455861,33	3187467,31
455861,07	3187417,31
455891,07	3187417,15
455890,80	3187367,16
455886,52	3187367,18

455889,59	3187360,17
455920,76	3187359,75
455920,49	3187310,00
455950,49	3187309,84
455950,23	3187259,84
455933,48	3187259,93
455936,55	3187252,91
455950,19	3187252,84
455949,92	3187202,84
455979,92	3187202,68
455979,66	3187152,68
455980,54	3187152,68
455983,68	3187145,66
456009,62	3187145,52
456009,35	3187095,52
456039,35	3187095,36
456039,08	3187045,36
456028,45	3187045,50
456037,00	3187026,37
456054,93	3186986,27
456085,44	3186985,87
456085,17	3186936,11
456077,34	3186936,15
456080,47	3186929,13
456115,13	3186928,95
456114,86	3186878,98
456144,86	3186878,79
456144,60	3186828,79
456125,29	3186828,89
456128,42	3186821,88
456144,56	3186821,79
456144,29	3186771,79
456150,83	3186771,76
456157,48	3186756,88
456163,00	3186756,79
456163,04	3186744,43
456191,64	3186680,47
456201,56	3186658,27
456209,83	3186634,13
456218,28	3186609,45
456280,48	3186476,78
456291,61	3186456,72
456302,95	3186436,28
456328,12	3186390,91
456328,50	3186390,24
456331,21	3186385,35
456331,73	3186384,41
456340,62	3186368,39
456350,50	3186350,59
456351,95	3186347,97
456356,22	3186341,87
456391,89	3186290,86
456399,50	3186267,56
456430,93	3186277,37
456439,81	3186251,70
456448,56	3186226,40
456457,20	3186201,43
456459,97	3186193,41
456498,94	3186137,79

456554,95	3186057,84
456561,14	3186049,54
456640,38	3185943,30
456661,41	3185915,11
456680,11	3185889,34
456571,90	3185853,36
456553,82	3185878,96
456531,94	3185913,07
456503,50	3185949,59
456503,86	3185949,71
456454,12	3186020,15
456422,79	3186064,50
456420,67	3186067,52
456394,89	3186104,02
456391,07	3186119,94
456381,63	3186133,45
456335,02	3186201,96
456305,78	3186246,31
456302,35	3186251,51
456296,63	3186260,19
456283,31	3186283,16
456269,29	3186307,33
456250,98	3186339,80
456246,04	3186348,57
456236,83	3186364,67
456232,74	3186371,82
456231,00	3186374,87
456206,96	3186417,07
456193,55	3186440,61
456180,29	3186463,89
456177,98	3186467,95
456174,37	3186474,72
456173,90	3186475,15
456171,77	3186477,17
456164,31	3186482,40
456163,98	3186483,16
456163,98	3186482,63
456046,84	3186758,75
456041,20	3186772,34
456024,29	3186772,43
456024,56	3186822,43
456020,40	3186822,45
456017,49	3186829,47
455994,60	3186829,59
455994,87	3186879,59
455964,87	3186880,18
455965,13	3186929,75
455975,89	3186929,69
455972,98	3186936,71
455935,17	3186936,91
455935,44	3186986,91
455935,65	3187026,91
455935,70	3187036,91
455931,39	3187036,93
455927,69	3187045,95
455889,09	3187046,16
455889,35	3187096,16
455889,62	3187146,16
455886,52	3187146,18

455883,63	3187153,19
455859,66	3187153,32
455859,92	3187203,32
455829,92	3187203,48
455830,19	3187253,48
455841,15	3187253,42
455838,01	3187260,44
455830,23	3187260,48
455830,32	3187277,64
455785,85	3187377,12
455775,47	3187400,33
455759,74	3187438,24
455757,80	3187442,92
455708,15	3187562,59
455705,09	3187569,97
455699,41	3187583,66
455672,97	3187627,66
455658,01	3187662,82
455645,32	3187690,38
455637,34	3187711,40
455635,64	3187715,41
455595,38	3187810,02
455558,00	3187895,86
455552,36	3187908,46
455525,16	3187969,17
455500,29	3188024,70
455499,52	3188047,91
455491,07	3188047,76
455478,70	3188047,52
455478,55	3188047,97
455478,13	3188049,21
455477,73	3188050,45
455477,34	3188051,69
455476,96	3188052,93
455476,59	3188054,18
455476,23	3188055,43
455475,88	3188056,69
455475,45	3188058,27
455475,04	3188059,87
455474,64	3188061,47
455472,46	3188070,51
455458,74	3188111,15
455458,02	3188112,74
455449,63	3188130,90
455445,51	3188140,02
455441,38	3188149,12
455433,07	3188167,33
455424,89	3188185,61
455416,85	3188203,92
455408,69	3188222,15
455400,39	3188240,35
455384,18	3188276,93
455375,95	3188295,14
455373,99	3188299,46
455373,08	3188301,44
455372,16	3188303,40
455371,22	3188305,35
455358,68	3188330,94
455349,30	3188348,64

455340,61	3188366,77
455332,19	3188384,91
455323,53	3188402,98
455315,46	3188421,19
455310,90	3188429,64
455302,43	3188448,58
455299,47	3188463,19
455287,58	3188467,29
455288,15	3188507,94
455284,20	3188516,72
455230,23	3188636,66
455216,00	3188677,83
455206,25	3188706,04
455200,39	3188722,97
455197,66	3188730,87
455194,35	3188737,00
455184,69	3188754,94
455178,30	3188742,28
455170,96	3188727,75
455164,06	3188717,80
455151,38	3188733,18
455155,37	3188746,25
455167,66	3188786,51
455159,97	3188800,78
455123,03	3188873,24
455116,85	3188885,37
455100,65	3188917,17
455090,61	3188912,86
455058,24	3188927,80
455019,09	3188946,11
455019,37	3188976,02
455019,40	3188987,15
455018,58	3189019,75
455017,68	3189064,32
454983,54	3189120,48
454967,85	3189141,97
454957,17	3189156,59
454871,11	3189274,45
454738,64	3189420,71
454458,34	3189705,73
454393,25	3189740,26
454356,26	3189759,90
454349,90	3189759,51
454256,18	3189753,79
454178,43	3189761,38
454119,11	3189832,42
454121,09	3189923,58
454129,31	3189973,25
454115,18	3190053,16
453993,71	3190164,16
453991,95	3190165,77
453961,60	3190193,32
453805,28	3190306,69
453698,22	3190368,30
453686,83	3190348,51
453670,53	3190365,76
453662,60	3190371,31
453612,61	3190401,32
453612,60	3190401,32

453591,87	3190387,50
453560,46	3190366,56
453540,40	3190320,14
453532,34	3190304,21
453524,43	3190289,99
453515,88	3190276,10
453508,82	3190265,56
453499,25	3190252,38
453483,68	3190232,85
453469,19	3190216,00
453457,30	3190202,54
453433,91	3190176,11
453396,22	3190130,12
453367,57	3190096,13
453344,80	3190075,69
453328,81	3190087,34
453334,73	3190104,17
453359,37	3190133,99
453363,10	3190155,73
453392,39	3190195,68
453415,16	3190229,15
453431,46	3190254,74
453442,59	3190273,62
453452,12	3190291,02
453456,89	3190300,38
453462,60	3190312,23
453466,73	3190321,39
453472,17	3190334,25
453479,00	3190351,79
453484,42	3190366,76
453489,48	3190381,17
453494,47	3190395,93
453500,42	3190414,91
453503,23	3190423,08
453502,89	3190463,12
453488,95	3190469,29
453354,61	3190470,17
453354,20	3190482,04
453323,51	3190491,48
453332,16	3190524,38
453271,88	3190544,31
453183,79	3190562,07
453181,80	3190494,50
453051,14	3190490,37
452969,06	3190592,05
452968,30	3190592,99
452950,62	3190594,56
452883,51	3190600,54
452829,53	3190599,40
452829,25	3190575,03
452831,85	3190562,47
452839,46	3190552,14
452828,74	3190539,93
452813,08	3190522,08
452795,32	3190546,17
452789,26	3190575,48
452789,52	3190598,57
452689,54	3190596,47
452602,33	3190587,98

452497,23	3190577,74
452433,38	3190560,52
452393,75	3190549,60
452394,95	3190531,37
452396,16	3190513,15
452411,45	3190514,42
452414,56	3190514,32
452422,52	3190392,86
452426,17	3190385,46
452434,83	3190367,88
452437,93	3190361,43
452438,78	3190359,66
452453,79	3190325,56
452455,66	3190325,16
452461,38	3190314,21
452469,69	3190298,83
452473,59	3190291,62
452473,78	3190291,27
452470,04	3190288,99
452479,78	3190271,51
452494,87	3190244,47
452481,65	3190236,74
452462,17	3190272,87
452414,87	3190243,05
452358,54	3190318,19
452335,50	3190381,96
452324,70	3190430,49
452313,02	3190506,23
452311,98	3190512,91
452268,44	3190509,93
452258,63	3190509,25
452220,97	3190498,00
452090,33	3190442,72
452053,45	3190427,11
451863,17	3190329,05
451739,57	3190255,44
451604,25	3190149,38
451456,82	3190003,08
451442,50	3189985,58
451350,22	3189872,84
451319,31	3189827,37
451263,92	3189748,14
451273,82	3189744,81
451299,19	3189735,55
451321,90	3189725,59
451340,00	3189715,80
451343,36	3189689,09
451446,42	3189615,32
451476,42	3189587,38
451493,90	3189571,09
451532,96	3189534,70
451561,53	3189508,09
451525,76	3189465,83
451456,47	3189529,09
451439,77	3189544,34
455236,55	3189763,22
455237,48	3189762,86
455237,12	3189761,93

455236,19	3189762,29
455236,55	3189763,22
455226,06	3189765,05
455226,96	3189764,62
455226,53	3189763,72
455225,63	3189764,15
455226,06	3189765,05
Каталог координат характерных точек границ контура № 4 зоны планируемого размещения объекта капитального строительства, площадью 17418 кв. м, расположенного на территории Хабаровского края	
X, м	Y, м
455272,14	3189257,51
455293,39	3189254,30
455300,06	3189300,08
455308,00	3189288,97
455306,73	3189266,43
455305,87	3189250,85
455304,74	3189230,86
455303,50	3189210,86
455303,36	3189208,87
455320,28	3189209,53
455320,49	3189203,35
455320,80	3189194,35
455321,10	3189185,53
455301,41	3189184,97
455301,32	3189171,50
455300,45	3189150,98
455299,29	3189131,06
455298,92	3189111,15
455298,72	3189091,11
455297,98	3189071,11
455297,60	3189051,15
455297,19	3189031,14
455296,72	3189011,16
455296,45	3188991,15
455295,94	3188971,14
455295,46	3188951,12
455295,17	3188943,52
455295,03	3188939,75
455294,93	3188936,93
455294,84	3188934,12
455294,76	3188931,30
455294,73	3188930,35
455294,67	3188928,48
455294,61	3188926,62
455294,56	3188924,76
455294,52	3188922,90
455294,48	3188921,04
455294,44	3188919,19
455294,41	3188917,34
455294,39	3188915,49
455294,38	3188913,65
455294,37	3188911,84
455294,41	3188910,04

455294,43	3188909,12
455294,45	3188908,20
455294,47	3188907,29
455294,50	3188906,37
455294,53	3188905,46
455294,56	3188904,54
455294,59	3188903,63
455294,62	3188902,71
455294,66	3188901,80
455294,70	3188900,89
455294,74	3188899,98
455294,79	3188899,07
455294,83	3188898,16
455294,88	3188897,25
455294,93	3188896,35
455294,99	3188895,44
455295,04	3188894,53
455295,10	3188893,63
455295,16	3188892,76
455295,24	3188891,89
455295,32	3188890,98
455295,40	3188890,08
455295,49	3188889,19
455295,58	3188888,29
455295,67	3188887,39
455295,77	3188886,49
455295,87	3188885,60
455295,97	3188884,71
455296,07	3188883,81
455296,18	3188882,92
455296,29	3188882,03
455296,40	3188881,14
455296,52	3188880,25
455296,64	3188879,37
455296,76	3188878,48
455296,89	3188877,60
455297,02	3188876,71
455297,15	3188875,83
455297,29	3188874,95
455297,43	3188874,05
455297,57	3188873,15
455297,71	3188872,26
455297,85	3188871,38
455297,99	3188870,50
455298,14	3188869,62
455298,29	3188868,74
455298,44	3188867,86
455298,60	3188866,98
455298,76	3188866,11
455298,93	3188865,23
455299,10	3188864,35
455299,27	3188863,48
455299,44	3188862,60
455299,62	3188861,73
455299,80	3188860,85
455299,99	3188859,98
455300,17	3188859,11
455300,36	3188858,23
455300,56	3188857,36

455300,76	3188856,49
455300,97	3188855,57
455301,16	3188854,64
455301,35	3188853,76
455301,54	3188852,88
455301,73	3188852,00
455301,92	3188851,12
455302,12	3188850,24
455302,32	3188849,37
455302,53	3188848,49
455302,73	3188847,61
455302,94	3188846,73
455303,16	3188845,85
455303,37	3188844,97
455303,59	3188844,09
455303,81	3188843,21
455304,04	3188842,33
455304,26	3188841,45
455304,49	3188840,57
455304,73	3188839,69
455304,96	3188838,81
455305,20	3188837,93
455305,45	3188837,02
455305,69	3188836,11
455305,92	3188835,23
455306,15	3188834,34
455306,39	3188833,46
455306,63	3188832,57
455306,87	3188831,69
455307,11	3188830,80
455307,36	3188829,92
455307,61	3188829,03
455307,86	3188828,15
455308,11	3188827,27
455308,62	3188825,49
455309,14	3188823,72
455309,67	3188821,95
455310,21	3188820,17
455310,73	3188818,45
455311,31	3188816,73
455311,91	3188814,97
455312,52	3188813,21
455313,13	3188811,45
455313,75	3188809,68
455314,37	3188807,92
455315,31	3188805,27
455316,26	3188802,62
455317,22	3188799,99
455318,21	3188797,37
455319,90	3188792,96
455324,25	3188781,70
455325,52	3188779,46
455325,96	3188778,69
455326,38	3188777,98
455326,78	3188777,35
455327,15	3188776,77
455327,50	3188776,27
455327,83	3188775,84
455328,12	3188775,48

455331,55	3188776,91
455332,02	3188773,16
455332,26	3188773,09
455332,72	3188772,96
455333,27	3188772,84
455333,90	3188772,72
455334,59	3188772,61
455335,36	3188772,50
455336,20	3188772,40
455337,11	3188772,29
455337,82	3188772,22
455338,83	3188764,37
455342,91	3188741,87
455341,46	3188741,83
455337,82	3188741,42
455336,83	3188741,31
455335,78	3188741,20
455334,66	3188741,10
455333,48	3188741,00
455332,23	3188740,93
455330,91	3188740,88
455329,52	3188740,87
455328,07	3188740,90
455326,56	3188740,98
455324,97	3188741,13
455323,33	3188741,35
455321,63	3188741,66
455319,88	3188742,08
455318,09	3188742,60
455316,26	3188743,25
455314,42	3188744,04
455312,41	3188745,05
455310,60	3188746,40
455309,05	3188747,71
455307,60	3188749,11
455306,28	3188750,56
455305,09	3188752,03
455284,06	3188799,33
455275,69	3188818,31
455244,22	3188884,97
455244,23	3188890,25
455266,27	3188889,85
455268,40	3189023,79
455270,99	3189185,77
455272,14	3189257,51
Каталог координат характерных точек границ контура № 5 зоны планируемого размещения объекта капитального строительства, площадью 1150 кв. м, расположенного на территории Хабаровского края	
X, м	Y, м
455943,75	3185292,09
455952,47	3185297,04
455952,93	3185297,21
455953,40	3185297,36
455953,87	3185297,49
455954,36	3185297,59
455954,84	3185297,67

455955,33	3185297,72
455955,82	3185297,76
455956,32	3185297,76
455956,81	3185297,74
455957,30	3185297,70
455957,79	3185297,63
455958,27	3185297,54
455958,75	3185297,43
455959,23	3185297,29
455959,69	3185297,13
455960,15	3185296,95
455960,60	3185296,74
455961,03	3185296,51
455961,46	3185296,26
455961,87	3185295,99
455962,27	3185295,70
455962,65	3185295,39
455963,02	3185295,06
455963,37	3185294,72
455963,70	3185294,36
455964,02	3185293,98
455964,31	3185293,58
455964,59	3185293,17
455964,85	3185292,75
455980,76	3185265,17
455983,77	3185259,95
455988,15	3185252,37
456009,02	3185216,19
456011,65	3185218,27
456017,90	3185223,20
455966,93	3185310,42
455959,40	3185304,46
455943,75	3185292,09
Каталог координат характерных точек границ контура № 6 зоны планируемого размещения объекта капитального строительства, площадью 1359 кв. м, расположенного на территории Хабаровского края	
X, м	Y, м
456033,13	3185235,23
456019,10	3185259,56
456011,53	3185273,67
456001,59	3185290,89
456001,14	3185291,75
456000,71	3185292,59
456000,28	3185293,41
455999,87	3185294,23
455999,47	3185295,03
455999,09	3185295,82
455998,72	3185296,61
455998,37	3185297,38
455998,04	3185298,15
455997,73	3185298,90
455997,44	3185299,65
455997,17	3185300,38
455996,92	3185301,11
455996,70	3185301,83
455996,51	3185302,54

455996,33	3185303,24
455996,19	3185303,93
455996,07	3185304,60
455995,98	3185305,27
455995,91	3185305,92
455995,87	3185306,56
455995,86	3185307,18
455995,88	3185307,79
455995,92	3185308,38
455996,00	3185309,03
455996,01	3185309,09
455996,01	3185309,15
455996,02	3185309,21
455996,03	3185309,27
455996,04	3185309,32
455996,06	3185309,38
455996,07	3185309,44
455996,08	3185309,50
455996,09	3185309,56
455996,10	3185309,62
455996,11	3185309,67
455996,13	3185309,73
455996,14	3185309,79
455996,15	3185309,85
455996,16	3185309,90
455996,18	3185309,96
455996,19	3185310,02
455996,21	3185310,08
455996,22	3185310,13
455996,24	3185310,19
455996,25	3185310,25
455996,27	3185310,31
455996,28	3185310,36
455996,30	3185310,42
455996,31	3185310,48
455996,33	3185310,54
455996,35	3185310,59
455996,37	3185310,65
455996,38	3185310,70
455995,26	3185309,91
455985,21	3185324,93
455983,75	3185323,75
455979,80	3185320,58
455973,08	3185315,27
456023,22	3185227,40
456033,13	3185235,23
Каталог координат характерных точек границ контура № 7 зоны планируемого размещения объекта капитального строительства, площадью 1963 кв. м, расположенного на территории Хабаровского края	
X, м	Y, м
458610,74	3184726,23
458606,86	3184692,29
458592,42	3184691,12
458568,34	3184691,45
458569,38	3184700,62
458570,73	3184712,50

458572,50	3184732,62
458574,08	3184748,44
458574,65	3184748,40
458590,24	3184746,51
458596,62	3184745,78
458603,82	3184734,43
458610,74	3184726,23
Каталог координат характерных точек границ контура № 8 зоны планируемого размещения объекта капитального строительства, площадью 3652 кв. м, расположенного на территории Хабаровского края	
X, м	Y, м
455287,58	3188467,29
455270,91	3188467,22
455269,75	3188478,49
455269,54	3188483,42
455269,45	3188485,24
455269,44	3188485,61
455269,42	3188485,94
455269,40	3188486,26
455269,38	3188486,59
455269,36	3188486,91
455269,01	3188491,37
455268,61	3188495,81
455268,52	3188496,70
455268,10	3188501,13
455267,61	3188505,52
455267,51	3188506,31
455267,18	3188508,42
455266,81	3188510,58
455266,42	3188512,72
455266,02	3188514,78
455265,95	3188515,10
455265,88	3188515,45
455265,82	3188515,79
455265,60	3188517,41
455265,39	3188518,83
455265,17	3188520,25
455264,94	3188521,66
455264,69	3188523,08
455264,43	3188524,49
455264,29	3188525,25
455264,08	3188526,12
455263,76	3188527,54
455263,43	3188528,92
455263,09	3188530,29
455262,74	3188531,66
455262,37	3188533,04
455262,00	3188534,40
455261,60	3188535,77
455261,19	3188537,16
455260,76	3188538,53
455260,10	3188540,60
455259,42	3188542,67
455259,15	3188543,48
455258,43	3188545,54
455257,69	3188547,59

455256,10	3188551,81
455256,00	3188552,10
455255,94	3188552,26
455254,03	3188556,27
455252,46	3188559,46
455251,53	3188561,32
455249,76	3188566,70
455248,35	3188570,85
455247,36	3188573,23
455245,98	3188576,56
455245,43	3188577,87
455246,75	3188578,80
455242,19	3188585,24
455240,50	3188588,99
455238,56	3188593,64
455236,62	3188598,24
455232,72	3188607,41
455228,65	3188616,66
455225,22	3188626,10
455221,35	3188635,15
455219,49	3188639,23
455219,12	3188640,03
455218,75	3188640,83
455218,38	3188641,61
455218,01	3188642,38
455217,65	3188643,13
455217,28	3188643,87
455216,91	3188644,61
455216,53	3188645,33
455216,16	3188646,03
455215,78	3188646,72
455215,39	3188647,38
455215,01	3188648,03
455214,61	3188648,67
455214,21	3188649,29
455213,81	3188649,88
455213,40	3188650,46
455212,98	3188651,02
455212,56	3188651,56
455212,13	3188652,08
455211,70	3188652,58
455211,26	3188653,05
455210,82	3188653,51
455210,37	3188653,94
455209,91	3188654,35
455209,46	3188654,73
455209,00	3188655,09
455208,53	3188655,43
455207,35	3188656,22
455207,13	3188656,36
455206,92	3188656,49
455206,70	3188656,61
455206,49	3188656,73
455206,27	3188656,85
455206,04	3188656,97
455205,82	3188657,08
455205,59	3188657,19
455205,37	3188657,29
455205,14	3188657,39

455204,91	3188657,49
455204,68	3188657,58
455204,44	3188657,67
455204,21	3188657,76
455203,97	3188657,84
455203,74	3188657,92
455203,50	3188658,00
455203,28	3188658,06
455202,70	3188658,22
455202,03	3188658,38
455201,71	3188658,45
455201,45	3188658,51
455201,19	3188658,57
455200,93	3188658,62
455200,66	3188658,67
455200,40	3188658,71
455200,13	3188658,75
455199,87	3188658,79
455199,60	3188658,82
455199,33	3188658,85
455199,08	3188658,87
455198,80	3188658,88
455198,50	3188658,90
455198,19	3188658,90
455197,89	3188658,91
455197,58	3188658,90
455197,31	3188658,90
455196,69	3188658,86
455196,07	3188658,81
455194,66	3188658,64
455194,00	3188658,54
455193,34	3188658,42
455192,66	3188658,28
455191,98	3188658,11
455191,29	3188657,93
455190,59	3188657,73
455189,92	3188657,52
455178,17	3188652,90
455168,61	3188668,24
455170,87	3188669,85
455171,67	3188670,41
455172,48	3188670,98
455173,32	3188671,55
455174,17	3188672,12
455175,04	3188672,69
455175,93	3188673,26
455176,84	3188673,83
455177,78	3188674,40
455178,71	3188674,94
455179,65	3188675,48
455180,66	3188676,04
455181,69	3188676,58
455182,75	3188677,11
455183,84	3188677,62
455184,96	3188678,12
455186,11	3188678,59
455187,29	3188679,04
455188,50	3188679,46
455189,74	3188679,86

455190,94	3188680,20
455192,07	3188680,51
455192,20	3188680,54
455192,84	3188680,69
455193,47	3188680,82
455194,10	3188680,94
455194,74	3188681,05
455195,38	3188681,15
455196,02	3188681,25
455196,66	3188681,33
455197,30	3188681,40
455197,94	3188681,45
455198,59	3188681,50
455199,23	3188681,54
455199,88	3188681,57
455200,53	3188681,58
455201,17	3188681,59
455201,82	3188681,59
455202,46	3188681,57
455203,11	3188681,55
455203,76	3188681,51
455204,40	3188681,46
455205,04	3188681,40
455205,69	3188681,34
455206,33	3188681,26
455206,97	3188681,17
455207,61	3188681,07
455208,24	3188680,96
455208,88	3188680,84
455209,51	3188680,71
455210,14	3188680,57
455210,77	3188680,41
455216,00	3188677,83
455230,23	3188636,66
455284,20	3188516,72
455288,15	3188507,94
455287,58	3188467,29
Каталог координат характерных точек границ контура № 9 зоны планируемого размещения объекта капитального строительства, площадью 2655 кв. м, расположенного на территории Хабаровского края	
X, м	Y, м
456328,50	3186390,24
456331,21	3186385,35
456331,73	3186384,41
456340,62	3186368,39
456350,50	3186350,59
456351,95	3186347,97
456386,05	3186357,86
456397,60	3186365,98
456413,63	3186370,32
456406,08	3186396,82
456328,50	3186390,24

**Каталог координат характерных точек границ контура № 10 зоны
планируемого размещения объекта капитального строительства,
площадью
1165 кв. м, расположенного на территории Хабаровского края**

X, м	Y, м
456208,07	3186330,45
456236,51	3186336,65
456239,08	3186332,11
456248,10	3186332,99
456226,59	3186370,58
456221,44	3186369,82
456210,84	3186366,82
456201,41	3186363,08
456208,07	3186330,45

**Каталог координат характерных точек границ контура № 11 зоны
планируемого размещения объекта капитального строительства,
площадью
123 кв. м, расположенного на территории Хабаровского края**

X, м	Y, м
445540,17	3186405,50
445537,20	3186408,47
445534,80	3186410,87
445542,58	3186418,65
445544,98	3186416,24
445545,34	3186416,60
445548,31	3186413,63
445547,95	3186413,27
445550,35	3186410,87
445542,57	3186403,09
445540,17	3186405,50

**Каталог координат характерных точек границ контура № 12 зоны
планируемого размещения объекта капитального строительства,
площадью
62 кв. м, расположенного на территории Хабаровского края**

X, м	Y, м
446582,77	3187843,45
446583,44	3187845,07
446584,04	3187844,81
446585,66	3187848,69
446585,06	3187848,94
446585,73	3187850,56
446578,63	3187853,52
446575,66	3187846,42
446582,77	3187843,45

**Каталог координат характерных точек границ контура № 13 зоны
планируемого размещения объекта капитального строительства,
площадью
123 кв. м, расположенного на территории Хабаровского края**

X, м	Y, м
446674,59	3187941,35
446677,92	3187943,90

446680,62	3187945,97
446687,31	3187937,24
446684,61	3187935,17
446684,92	3187934,78
446681,58	3187932,22
446681,28	3187932,62
446678,58	3187930,55
446671,89	3187939,28
446674,59	3187941,35
Каталог координат характерных точек границ контура № 14 зоны планируемого размещения объекта капитального строительства, площадью 44 кв. м, расположенного на территории Хабаровского края	
X, м	Y, м
446827,62	3188039,59
446828,61	3188039,46
446828,42	3188038,07
446832,58	3188037,50
446832,77	3188038,89
446833,76	3188038,75
446834,60	3188044,89
446828,46	3188045,73
446827,62	3188039,59
Каталог координат характерных точек границ контура № 15 зоны планируемого размещения объекта капитального строительства, площадью 27 кв. м, расположенного на территории Хабаровского края	
X, м	Y, м
453387,75	3190757,21
453385,10	3190761,68
453380,62	3190759,02
453383,27	3190754,56
453387,75	3190757,21
Каталог координат характерных точек границ контура № 16 зоны планируемого размещения объекта капитального строительства, площадью 24 кв. м, расположенного на территории Хабаровского края	
X, м	Y, м
455131,17	3189677,35
455131,25	3189677,92
455130,16	3189678,07
455130,54	3189680,72
455131,63	3189680,56
455131,71	3189681,11
455135,47	3189680,57
455135,39	3189680,02
455137,77	3189679,68
455137,39	3189677,04
455135,01	3189677,38
455134,93	3189676,81
455131,17	3189677,35

**Каталог координат характерных точек границ контура № 17 зоны
планируемого размещения объекта капитального строительства,
площадью
16195 кв. м, расположенного на территории Хабаровского края**

X, м	Y, м
455181,27	3188727,57
455194,99	3188737,46
455179,99	3188764,80
455220,35	3188832,29
455221,55	3188912,57
455244,29	3188912,21
455244,57	3189014,18
455236,25	3189014,31
455236,89	3189054,31
455244,68	3189054,18
455244,99	3189168,19
455238,71	3189168,29
455239,35	3189208,28
455245,09	3189208,19
455245,21	3189251,52
455247,01	3189257,95
455248,42	3189260,44
455248,75	3189261,03
455249,19	3189260,96
455250,00	3189312,12
455243,92	3189312,22
455243,83	3189330,73
455273,30	3189330,26
455270,99	3189185,77
455268,40	3189023,79
455266,27	3188889,85
455243,23	3188890,27
455242,26	3188826,44
455205,36	3188764,35
455223,63	3188731,04
455194,11	3188709,76
455181,27	3188727,57

**Каталог координат характерных точек границ контура № 18 зоны
планируемого размещения объекта капитального строительства,
площадью
24 кв. м, расположенного на территории Хабаровского края**

X, м	Y, м
455313,76	3188248,87
455313,76	3188249,45
455312,66	3188249,44
455312,63	3188252,11
455313,73	3188252,12
455313,72	3188252,67
455317,52	3188252,71
455317,53	3188252,16
455319,93	3188252,19
455319,95	3188249,52
455317,55	3188249,49
455317,56	3188248,91
455313,76	3188248,87

**Каталог координат характерных точек границ контура № 19 зоны
планируемого размещения объекта капитального строительства,
площадью
24 кв. м, расположенного на территории Хабаровского края**

X, м	Y, м
455300,63	3188245,93
455300,62	3188246,51
455299,53	3188246,50
455299,50	3188249,17
455300,60	3188249,18
455300,59	3188249,73
455304,39	3188249,77
455304,40	3188249,22
455306,80	3188249,24
455306,82	3188246,57
455304,42	3188246,55
455304,43	3188245,97
455300,63	3188245,93

**Каталог координат характерных точек границ контура № 20 зоны
планируемого размещения объекта капитального строительства,
площадью
27 кв. м, расположенного на территории Хабаровского края**

X, м	Y, м
455518,63	3187793,07
455516,40	3187797,76
455511,70	3187795,52
455513,93	3187790,83
455518,63	3187793,07

**Каталог координат характерных точек границ контура № 21 зоны
планируемого размещения объекта капитального строительства,
площадью
74 кв. м, расположенного на территории Хабаровского края**

X, м	Y, м
456431,05	3186405,07
456435,16	3186405,93
456434,94	3186406,89
456436,99	3186407,35
456435,15	3186415,53
456426,96	3186413,71
456428,79	3186405,51
456430,84	3186405,97
456431,05	3186405,07

**Каталог координат характерных точек границ контура № 22 зоны
планируемого размещения объекта капитального строительства,
площадью
2037 кв. м, расположенного на территории Хабаровского края**

X, м	Y, м
460277,06	3184700,21
460338,77	3184627,61
460360,19	3184646,05
460365,60	3184650,66
460356,76	3184663,40

460339,87	3184648,87
460297,24	3184699,02
460310,47	3184714,39
460299,15	3184724,79
460277,06	3184700,21
Каталог координат характерных точек границ контура № 23 зоны планируемого размещения объекта капитального строительства, площадью 740 кв. м, расположенного на территории Хабаровского края	
X, м	Y, м
460470,52	3184701,55
460473,55	3184714,39
460465,42	3184716,31
460428,41	3184725,03
460415,97	3184714,34
460425,97	3184704,47
460432,88	3184710,42
460458,21	3184704,45
460470,52	3184701,55
Каталог координат характерных точек границ контура № 24 зоны планируемого размещения объекта капитального строительства, площадью 36 кв. м, расположенного на территории Хабаровского края	
X, м	Y, м
456324,00	3186423,30
456321,78	3186432,15
456317,91	3186431,14
456320,12	3186422,33
456324,00	3186423,30
Каталог координат характерных точек границ контура № 25 зоны планируемого размещения объекта капитального строительства, площадью 68 кв. м, расположенного на территории Хабаровского края	
X, м	Y, м
443687,35	3184945,98
443686,17	3184946,52
443685,09	3184944,16
443681,27	3184945,91
443682,35	3184948,27
443681,17	3184948,81
443684,01	3184954,99
443685,19	3184954,45
443686,27	3184956,82
443690,09	3184955,07
443689,01	3184952,70
443690,19	3184952,16
443687,35	3184945,98
Каталог координат характерных точек границ контура № 26 зоны планируемого размещения объекта капитального строительства, площадью 96 кв. м, расположенного на территории Хабаровского края	

X, м	Y, м
455585,86	3187832,26
455588,25	3187833,43
455592,02	3187835,27
455594,40	3187836,44
455598,57	3187827,90
455596,19	3187826,74
455596,74	3187825,61
455592,97	3187823,77
455592,42	3187824,89
455590,04	3187823,73
455585,86	3187832,26
Каталог координат характерных точек границ контура № 27 зоны планируемого размещения объекта капитального строительства, площадью 95 кв. м, расположенного на территории Хабаровского края	
X, м	Y, м
455666,12	3187870,88
455668,50	3187872,05
455672,27	3187873,89
455674,65	3187875,06
455678,82	3187866,52
455676,44	3187865,36
455676,99	3187864,23
455673,22	3187862,39
455672,67	3187863,51
455670,29	3187862,35
455666,12	3187870,88
Каталог координат характерных точек границ контура № 28 зоны планируемого размещения объекта капитального строительства, площадью 96 кв. м, расположенного на территории Хабаровского края	
X, м	Y, м
453617,61	3190370,70
453615,77	3190372,61
453612,87	3190375,64
453611,03	3190377,56
453617,89	3190384,13
453619,72	3190382,22
453620,62	3190383,09
453623,53	3190380,06
453622,63	3190379,19
453624,46	3190377,28
453617,61	3190370,70
Каталог координат характерных точек границ контура № 29 зоны планируемого размещения объекта капитального строительства, площадью 95 кв. м, расположенного на территории Хабаровского края	
X, м	Y, м
453457,72	3190628,94
453456,43	3190631,25
453454,38	3190634,92
453453,08	3190637,23

453461,37	3190641,87
453462,67	3190639,55
453463,76	3190640,16
453465,81	3190636,50
453464,72	3190635,89
453466,01	3190633,58
Каталог координат характерных точек границ контура № 30 зоны планируемого размещения объекта капитального строительства, площадью 123 кв. м, расположенного на территории Хабаровского края	
X, м	Y, м
453508,14	3190448,45
453505,71	3190451,88
453503,76	3190454,66
453512,75	3190461,00
453514,70	3190458,22
453515,11	3190458,51
453517,53	3190455,08
453517,13	3190454,79
453519,08	3190452,01
453510,09	3190445,67
453508,14	3190448,45
Каталог координат характерных точек границ контура № 31 зоны планируемого размещения объекта капитального строительства, площадью 84 кв. м, расположенного на территории Хабаровского края	
X, м	Y, м
452536,57	3190581,35
452527,96	3190580,72
452528,14	3190578,17
452526,83	3190578,08
452527,08	3190574,56
452528,40	3190574,65
452528,58	3190572,11
452537,20	3190572,73
452537,01	3190575,28
452538,33	3190575,37
452538,07	3190578,89
452536,76	3190578,80
452536,57	3190581,35
Каталог координат характерных точек границ контура № 32 зоны планируемого размещения объекта капитального строительства, площадью 84 кв. м, расположенного на территории Хабаровского края	
X, м	Y, м
452570,42	3190682,73
452562,15	3190685,21
452561,41	3190682,76
452560,15	3190683,14
452559,13	3190679,76
452560,40	3190679,38
452559,66	3190676,94

452567,94	3190674,45
452568,67	3190676,90
452569,93	3190676,52
452570,95	3190679,90
452569,69	3190680,28
452570,42	3190682,73
Каталог координат характерных точек границ контура № 33 зоны планируемого размещения объекта капитального строительства, площадью 123 кв. м, расположенного на территории Хабаровского края	
X, м	Y, м
445675,59	3186268,90
445672,70	3186271,94
445670,36	3186274,41
445678,33	3186281,99
445680,68	3186279,52
445681,04	3186279,87
445683,93	3186276,82
445683,57	3186276,48
445685,91	3186274,01
445677,94	3186266,43
445675,59	3186268,90
Каталог координат характерных точек границ контура № 34 зоны планируемого размещения объекта капитального строительства, площадью 68 кв. м, расположенного на территории Хабаровского края	
X, м	Y, м
443191,10	3184270,84
443190,34	3184273,33
443191,58	3184273,71
443189,60	3184280,21
443188,35	3184279,83
443187,59	3184282,32
443183,58	3184281,09
443184,33	3184278,61
443183,09	3184278,23
443185,08	3184271,72
443186,32	3184272,10
443187,02	3184269,82
443188,40	3184270,03
443191,10	3184270,84
Каталог координат характерных точек границ контура № 35 зоны планируемого размещения объекта капитального строительства, площадью 84 кв. м, расположенного на территории Хабаровского края	
X, м	Y, м
443001,67	3184243,57
442999,63	3184243,85
442999,38	3184242,02
442995,22	3184242,59
442995,47	3184244,42
442993,44	3184244,70
442994,57	3184252,92

442996,60	3184252,64
442996,86	3184254,48
443001,02	3184253,91
443000,76	3184252,07
443002,80	3184251,79
443001,67	3184243,57
Каталог координат характерных точек границ контура № 36 зоны планируемого размещения объекта капитального строительства, площадью 84 кв. м, расположенного на территории Хабаровского края	
X, м	Y, м
443079,24	3184214,19
443077,19	3184214,13
443077,25	3184212,28
443073,05	3184212,15
443072,99	3184214,00
443070,94	3184213,94
443070,68	3184222,23
443072,73	3184222,30
443072,67	3184224,14
443076,87	3184224,27
443076,93	3184222,43
443078,98	3184222,49
443079,24	3184214,19
Каталог координат характерных точек границ контура № 37 зоны планируемого размещения объекта капитального строительства, площадью 96 кв. м, расположенного на территории Хабаровского края	
X, м	Y, м
456334,56	3186417,68
456337,16	3186418,21
456341,28	3186419,04
456343,88	3186419,56
456345,75	3186410,24
456343,15	3186409,72
456343,40	3186408,50
456339,28	3186407,67
456339,04	3186408,89
456336,44	3186408,37
456334,56	3186417,68
Каталог координат характерных точек границ контура № 38 зоны планируемого размещения объекта капитального строительства, площадью 1833 кв. м, расположенного на территории Хабаровского края	
X, м	Y, м
456384,89	3186374,49
456385,93	3186369,04
456395,68	3186341,41
456391,44	3186339,92
456396,43	3186325,77
456400,67	3186327,27
456422,30	3186265,97
456418,06	3186264,48

456423,05	3186250,33
456427,29	3186251,83
456441,52	3186211,52
456433,60	3186205,34
456438,89	3186198,06
456452,16	3186208,40
456394,65	3186371,40
456393,72	3186376,24
456384,89	3186374,49
Каталог координат характерных точек границ контура № 39 зоны планируемого размещения объекта капитального строительства, площадью 1028 кв. м, расположенного на территории Хабаровского края	
X, м	Y, м
456392,97	3186117,22
456411,62	3186090,52
456418,47	3186073,50
456416,90	3186072,86
456422,22	3186065,31
456430,18	3186068,51
456419,58	3186094,83
456402,59	3186119,17
456405,87	3186121,46
456397,28	3186133,76
456394,00	3186131,47
456379,70	3186151,93
456384,48	3186155,65
456379,47	3186163,15
456368,17	3186154,35
456390,35	3186122,95
456392,17	3186120,36
456392,97	3186117,22
Каталог координат характерных точек границ контура № 40 зоны планируемого размещения объекта капитального строительства, площадью 720 кв. м, расположенного на территории Хабаровского края	
X, м	Y, м
459497,98	3185029,82
459498,03	3185029,72
459512,58	3185015,21
459533,79	3184999,25
459551,39	3184983,99
459545,83	3184971,26
459542,75	3184971,69
459537,81	3184979,88
459534,47	3184985,41
459531,44	3184987,48
459498,59	3185015,71
459495,44	3185018,11
459497,98	3185029,82

**Каталог координат характерных точек границ контура № 41 зоны
планируемого размещения объекта капитального строительства,
площадью
2829 кв. м, расположенного на территории Хабаровского края**

X, м	Y, м
446187,84	3186985,34
446163,12	3186978,34
446141,58	3187035,03
446100,06	3187056,96
446094,45	3187046,35
446075,53	3187056,34
446081,13	3187066,95
446030,82	3187093,52
446028,37	3187094,77
446034,18	3187105,77
446151,51	3187043,81
446170,68	3186993,37
446184,01	3186997,14
446187,84	3186985,34

**Каталог координат характерных точек границ контура № 42 зоны
планируемого размещения объекта капитального строительства,
площадью
3584 кв. м, расположенного на территории Хабаровского края**

X, м	Y, м
446045,57	3187322,55
446059,01	3187329,08
446066,42	3187313,83
445973,48	3187137,82
445993,98	3187127,00
445988,19	3187116,04
445956,73	3187132,65
445979,93	3187176,60
445969,32	3187182,20
445979,32	3187201,12
445989,93	3187195,52
446025,88	3187263,61
446015,27	3187269,21
446025,26	3187288,14
446035,87	3187282,53
446051,05	3187311,28
446045,57	3187322,55

**Каталог координат характерных точек границ контура № 43 зоны
планируемого размещения объекта капитального строительства,
площадью
219 кв. м, расположенного на территории Хабаровского края**

X, м	Y, м
459525,96	3184923,11
459525,94	3184927,77
459527,01	3184930,86
459529,19	3184933,85
459531,75	3184935,82
459531,01	3184937,33
459535,58	3184947,80

459528,62	3184950,23
459525,40	3184951,48
459519,11	3184937,07
459525,96	3184923,11
Каталог координат характерных точек границ контура № 44 зоны планируемого размещения объекта капитального строительства, площадью 437 кв. м, расположенного на территории Хабаровского края	
X, м	Y, м
459568,98	3184839,41
459570,00	3184843,74
459572,55	3184852,71
459558,06	3184882,23
459552,99	3184881,22
459549,15	3184881,59
459546,98	3184882,56
459545,56	3184883,19
459564,84	3184843,91
459568,98	3184839,41
Каталог координат характерных точек границ контура № 45 зоны планируемого размещения объекта капитального строительства, площадью 164 кв. м, расположенного на территории Хабаровского края	
X, м	Y, м
459587,49	3184819,27
459590,04	3184832,46
459599,52	3184822,14
459602,40	3184815,93
459592,61	3184811,39
459590,43	3184816,07
459587,49	3184819,27
Каталог координат характерных точек границ контура № 46 зоны планируемого размещения объекта капитального строительства, площадью 1159 кв. м, расположенного на территории Хабаровского края	
X, м	Y, м
460527,05	3184526,91
460555,81	3184556,83
460543,26	3184568,89
460548,37	3184605,84
460539,04	3184615,17
460531,26	3184607,39
460534,95	3184603,71
460529,81	3184566,56
460540,26	3184556,52
460519,12	3184534,53
460527,05	3184526,91

**Каталог координат характерных точек границ контура № 47 зоны
планируемого размещения объекта капитального строительства,
площадью
615 кв. м, расположенного на территории Хабаровского края**

X, м	Y, м
460474,41	3184473,49
460511,66	3184511,19
460503,41	3184519,34
460466,16	3184481,64
460474,41	3184473,49

**Каталог координат характерных точек границ контура № 48 зоны
планируемого размещения объекта капитального строительства,
площадью
272 кв. м, расположенного на территории Хабаровского края**

X, м	Y, м
456359,45	3186000,49
456345,54	3186043,92
456339,97	3186041,65
456353,73	3185998,67
456359,45	3186000,49

**Каталог координат характерных точек границ контура № 49 зоны
планируемого размещения объекта капитального строительства,
площадью
449 кв. м, расположенного на территории Хабаровского края**

X, м	Y, м
456366,62	3186355,31
456372,43	3186356,86
456359,07	3186430,24
456353,18	3186429,06
456366,62	3186355,31

**Каталог координат характерных точек границ контура № 50 зоны
планируемого размещения объекта капитального строительства,
площадью
580 кв. м, расположенного на территории Хабаровского края**

X, м	Y, м
456367,11	3186326,30
456370,65	3186321,23
456307,21	3186247,96
456303,96	3186253,37
456367,11	3186326,30

**Каталог координат характерных точек границ контура № 51 зоны
планируемого размещения объекта капитального строительства,
площадью
4245 кв. м, расположенного на территории Хабаровского края**

X, м	Y, м
443140,90	3184288,37
443065,19	3184338,10
443062,93	3184339,57
443053,74	3184337,38

442983,52	3184259,78
442907,34	3184251,94
442898,89	3184232,33
442896,94	3184232,07
442897,61	3184227,11
442901,21	3184227,60
442910,05	3184248,11
442985,46	3184255,96
443055,26	3184333,11
443061,84	3184334,32
443138,25	3184285,23
443152,04	3184279,13
443253,73	3184291,30
443796,19	3184359,23
443854,26	3184397,91
443859,09	3184398,21
443861,64	3184399,79
443861,36	3184405,37
443857,80	3184405,15
443852,94	3184401,83
443794,76	3184363,08
443405,27	3184314,31
443402,39	3184313,24
443387,79	3184311,12
443387,43	3184312,08
443253,24	3184295,27
443152,64	3184283,23
443140,90	3184288,37

**Каталог координат характерных точек границ контура № 52 зоны
планируемого размещения объекта капитального строительства,
площадью
8174 кв. м, расположенного на территории Хабаровского края**

X, м	Y, м
444303,75	3184862,80
444368,49	3184895,37
444375,18	3184898,73
444508,21	3185008,48
444551,56	3185036,46
444597,44	3185045,51
444665,91	3185065,33
444751,33	3185069,93
444868,38	3185057,79
444956,44	3185069,44
445006,48	3185090,68
445084,79	3185125,58
445270,59	3185208,37
445410,52	3185276,40
445462,02	3185305,27
445490,34	3185335,28
445508,91	3185352,01
445560,05	3185406,09
445563,70	3185410,25
445639,35	3185496,44
445790,94	3185555,98
445852,72	3185487,45
445881,26	3185455,81
445913,09	3185448,16

445947,12	3185432,50
446007,15	3185415,59
446031,11	3185385,31
446030,72	3185385,00
446033,51	3185381,47
446037,43	3185384,58
446034,64	3185388,10
446034,25	3185387,79
446009,48	3185419,09
445948,50	3185436,27
445914,41	3185451,96
445883,40	3185459,41
445855,69	3185490,13
445792,05	3185560,71
445636,99	3185499,81
445560,18	3185412,30
445557,04	3185408,73
445506,11	3185354,87
445487,55	3185338,15
445459,53	3185308,46
445408,66	3185279,95
445268,90	3185211,99
445004,88	3185094,35
444955,38	3185073,33
444868,33	3185061,82
444751,43	3185073,94
444665,24	3185069,30
444647,58	3185064,15
444559,86	3185042,22
444550,04	3185040,23
444505,84	3185011,71
444372,98	3184902,10
444366,69	3184898,94
444301,95	3184866,37
444296,62	3184863,67
444296,39	3184864,12
444292,38	3184862,08
444294,64	3184857,62
444298,66	3184859,66
444298,43	3184860,10
444303,75	3184862,80
Каталог координат характерных точек границ контура № 53 зоны планируемого размещения объекта капитального строительства, площадью 24 кв. м, расположенного на территории Хабаровского края	
X, м	Y, м
455147,62	3189658,87
455147,70	3189659,44
455146,62	3189659,60
455146,99	3189662,24
455148,08	3189662,09
455148,16	3189662,63
455151,92	3189662,10
455151,85	3189661,55
455154,22	3189661,21
455153,84	3189658,56
455151,47	3189658,90

455151,38	3189658,33
455147,62	3189658,87
Каталог координат характерных точек границ контура № 54 зоны планируемого размещения объекта капитального строительства, площадью 24 кв. м, расположенного на территории Хабаровского края	
X, м	Y, м
455167,98	3189842,73
455168,06	3189843,30
455166,97	3189843,46
455167,35	3189846,10
455168,44	3189845,95
455168,52	3189846,49
455172,28	3189845,95
455172,20	3189845,41
455174,57	3189845,07
455174,20	3189842,42
455171,82	3189842,76
455171,74	3189842,19
455167,98	3189842,73
Каталог координат характерных точек границ контура № 55 зоны планируемого размещения объекта капитального строительства, площадью 24 кв. м, расположенного на территории Хабаровского края	
X, м	Y, м
455151,50	3189836,95
455151,58	3189837,52
455150,49	3189837,68
455150,87	3189840,32
455151,96	3189840,17
455152,04	3189840,71
455155,80	3189840,18
455155,72	3189839,63
455158,09	3189839,29
455157,72	3189836,64
455155,34	3189836,98
455155,26	3189836,41
455151,50	3189836,95
Каталог координат характерных точек границ контура № 56 зоны планируемого размещения объекта капитального строительства, площадью 123 кв. м, расположенного на территории Хабаровского края	
X, м	Y, м
455202,12	3188643,24
455203,63	3188639,32
455204,85	3188636,15
455194,59	3188632,19
455193,37	3188635,36
455192,90	3188635,18
455191,39	3188639,10
455191,85	3188639,28
455190,63	3188642,45

455200,89	3188646,41
455202,12	3188643,24
Каталог координат характерных точек границ контура № 57 зоны планируемого размещения объекта капитального строительства, площадью 123 кв. м, расположенного на территории Хабаровского края	
X, м	Y, м
455126,48	3188810,92
455128,07	3188807,04
455129,35	3188803,89
455119,17	3188799,73
455117,89	3188802,88
455117,42	3188802,69
455115,84	3188806,58
455116,30	3188806,77
455115,01	3188809,92
455125,20	3188814,07
455126,48	3188810,92
Каталог координат характерных точек границ контура № 58 зоны планируемого размещения объекта капитального строительства, площадью 123 кв. м, расположенного на территории Хабаровского края	
X, м	Y, м
455032,98	3188991,08
455033,44	3188986,91
455033,80	3188983,53
455022,87	3188982,33
455022,50	3188985,71
455022,00	3188985,66
455021,55	3188989,84
455022,05	3188989,89
455021,68	3188993,27
455032,61	3188994,46
455032,98	3188991,08
Каталог координат характерных точек границ контура № 59 зоны планируемого размещения объекта капитального строительства, площадью 123 кв. м, расположенного на территории Хабаровского края	
X, м	Y, м
455089,85	3189178,61
455089,86	3189174,41
455089,87	3189171,01
455078,87	3189170,98
455078,86	3189174,38
455078,36	3189174,38
455078,35	3189178,58
455078,85	3189178,58
455078,85	3189181,98
455089,85	3189182,01
455089,85	3189178,61

**Каталог координат характерных точек границ контура № 60 зоны
планируемого размещения объекта капитального строительства,
площадью
123 кв. м, расположенного на территории Хабаровского края**

X, м	Y, м
455062,89	3189200,14
455062,93	3189195,94
455062,97	3189192,54
455051,97	3189192,42
455051,93	3189195,82
455051,43	3189195,82
455051,39	3189200,02
455051,89	3189200,02
455051,85	3189203,42
455062,85	3189203,54
455062,89	3189200,14

**Каталог координат характерных точек границ контура № 61 зоны
планируемого размещения объекта капитального строительства,
площадью
123 кв. м, расположенного на территории Хабаровского края**

X, м	Y, м
455033,03	3189357,53
455032,27	3189353,40
455031,65	3189350,06
455020,83	3189352,06
455021,45	3189355,41
455020,96	3189355,50
455021,72	3189359,63
455022,22	3189359,54
455022,83	3189362,88
455033,65	3189360,87
455033,03	3189357,53

**Каталог координат характерных точек границ контура № 62 зоны
планируемого размещения объекта капитального строительства,
площадью
123 кв. м, расположенного на территории Хабаровского края**

X, м	Y, м
455136,56	3189488,22
455135,36	3189484,19
455134,39	3189480,94
455123,84	3189484,07
455124,81	3189487,33
455124,33	3189487,47
455125,53	3189491,50
455126,01	3189491,36
455126,98	3189494,62
455137,52	3189491,48
455136,56	3189488,22

**Каталог координат характерных точек границ контура № 63 зоны
планируемого размещения объекта капитального строительства,
площадью
123 кв. м, расположенного на территории Хабаровского края**

X, м	Y, м
455060,87	3188991,01
455060,87	3188986,81
455060,87	3188983,41
455049,87	3188983,42
455049,87	3188986,82
455049,37	3188986,82
455049,37	3188991,02
455049,87	3188991,02
455049,87	3188994,42
455060,87	3188994,41
455060,87	3188991,01
Каталог координат характерных точек границ контура № 64 зоны планируемого размещения объекта капитального строительства, площадью 123 кв. м, расположенного на территории Хабаровского края	
X, м	Y, м
455226,27	3188470,69
455225,22	3188472,99
455223,37	3188477,03
455222,32	3188479,33
455230,97	3188483,27
455232,02	3188480,97
455232,75	3188481,30
455234,59	3188477,26
455233,86	3188476,93
455234,91	3188474,63
455226,27	3188470,69
Каталог координат характерных точек границ контура № 65 зоны планируемого размещения объекта капитального строительства, площадью 62 кв. м, расположенного на территории Хабаровского края	
X, м	Y, м
455244,26	3188483,45
455243,41	3188485,31
455241,91	3188488,59
455241,06	3188490,46
455248,07	3188493,65
455248,92	3188491,79
455249,51	3188492,06
455251,01	3188488,78
455250,41	3188488,51
455251,27	3188486,65
455244,26	3188483,45
Каталог координат характерных точек границ контура № 66 зоны планируемого размещения объекта капитального строительства, площадью 62 кв. м, расположенного на территории Хабаровского края	
X, м	Y, м
455309,25	3188371,56
455308,69	3188373,53
455307,69	3188376,99

455307,12	3188378,96
455314,52	3188381,09
455315,09	3188379,12
455315,71	3188379,30
455316,71	3188375,84
455316,09	3188375,66
455316,65	3188373,69
455309,25	3188371,56
Каталог координат характерных точек границ контура № 67 зоны планируемого размещения объекта капитального строительства, площадью 62 кв. м, расположенного на территории Хабаровского края	
X, м	Y, м
455297,24	3188353,63
455296,68	3188355,60
455295,68	3188359,06
455295,11	3188361,03
455302,51	3188363,16
455303,08	3188361,19
455303,71	3188361,37
455304,70	3188357,91
455304,08	3188357,73
455304,64	3188355,76
455297,24	3188353,63
Каталог координат характерных точек границ контура № 68 зоны планируемого размещения объекта капитального строительства, площадью 123 кв. м, расположенного на территории Хабаровского края	
X, м	Y, м
455181,67	3188629,74
455183,18	3188625,82
455184,40	3188622,65
455174,14	3188618,69
455172,92	3188621,86
455172,45	3188621,68
455170,94	3188625,60
455171,40	3188625,78
455170,18	3188628,95
455180,44	3188632,91
455181,67	3188629,74
Каталог координат характерных точек границ контура № 69 зоны планируемого размещения объекта капитального строительства, площадью 123 кв. м, расположенного на территории Хабаровского края	
X, м	Y, м
455103,76	3188802,80
455105,35	3188798,91
455106,63	3188795,76
455096,45	3188791,61
455095,16	3188794,75
455094,70	3188794,56
455093,11	3188798,45

455093,57	3188798,64
455092,29	3188801,79
455102,48	3188805,95
455103,76	3188802,80
Каталог координат характерных точек границ контура № 70 зоны планируемого размещения объекта капитального строительства, площадью 123 кв. м, расположенного на территории Хабаровского края	
X, м	Y, м
455067,54	3189350,03
455066,78	3189345,90
455066,16	3189342,56
455055,34	3189344,56
455055,96	3189347,90
455055,47	3189348,00
455056,24	3189352,12
455056,73	3189352,03
455057,35	3189355,38
455068,16	3189353,37
455067,54	3189350,03
Каталог координат характерных точек границ контура № 71 зоны планируемого размещения объекта капитального строительства, площадью 123 кв. м, расположенного на территории Хабаровского края	
X, м	Y, м
455115,36	3189491,74
455114,02	3189487,76
455112,93	3189484,54
455102,51	3189488,06
455103,60	3189491,28
455103,12	3189491,44
455104,47	3189495,42
455104,94	3189495,26
455106,03	3189498,48
455116,45	3189494,96
455115,36	3189491,74
Каталог координат характерных точек границ контура № 72 зоны планируемого размещения объекта капитального строительства, площадью 46 кв. м, расположенного на территории Хабаровского края	
X, м	Y, м
455177,77	3190005,13
455177,71	3190003,83
455178,40	3190003,80
455178,23	3190000,20
455177,53	3190000,24
455177,47	3189998,94
455171,28	3189999,24
455171,34	3190000,54
455169,94	3190000,60
455170,11	3190004,20

455171,51	3190004,13
455171,58	3190005,43
455177,77	3190005,13
Каталог координат характерных точек границ контура № 73 зоны планируемого размещения объекта капитального строительства, площадью 46 кв. м, расположенного на территории Хабаровского края	
X, м	Y, м
455184,75	3190005,32
455184,66	3190004,02
455183,96	3190004,07
455183,73	3190000,47
455184,43	3190000,43
455184,35	3189999,13
455190,53	3189998,73
455190,62	3190000,03
455192,02	3189999,94
455192,25	3190003,53
455190,85	3190003,62
455190,93	3190004,92
455184,75	3190005,32
Каталог координат характерных точек границ контура № 74 зоны планируемого размещения объекта капитального строительства, площадью 121 кв. м, расположенного на территории Хабаровского края	
X, м	Y, м
447022,71	3188136,98
447022,71	3188147,98
447011,71	3188147,98
447011,71	3188136,98
447022,71	3188136,98
Каталог координат характерных точек границ контура № 75 зоны планируемого размещения объекта капитального строительства, площадью 121 кв. м, расположенного на территории Хабаровского края	
X, м	Y, м
446863,77	3188045,82
446868,34	3188055,82
446858,34	3188060,40
446853,77	3188050,40
446863,77	3188045,82
Каталог координат характерных точек границ контура № 76 зоны планируемого размещения объекта капитального строительства, площадью 132 кв. м, расположенного на территории Хабаровского края	
X, м	Y, м
443805,31	3184915,34
443808,30	3184913,73
443803,09	3184904,04
443800,10	3184905,65
443799,51	3184904,55

443795,81	3184906,54
443796,40	3184907,64
443793,40	3184909,25
443798,61	3184918,94
443801,61	3184917,33
443802,20	3184918,43
443805,90	3184916,44
443805,31	3184915,34
Каталог координат характерных точек границ контура № 77 зоны планируемого размещения объекта капитального строительства, площадью 132 кв. м, расположенного на территории Хабаровского края	
X, м	Y, м
443939,74	3184773,60
443942,14	3184771,19
443934,36	3184763,42
443931,96	3184765,83
443931,07	3184764,94
443928,10	3184767,92
443928,99	3184768,80
443926,59	3184771,21
443934,37	3184778,98
443936,78	3184776,57
443937,66	3184777,45
443940,63	3184774,48
443939,74	3184773,60
Каталог координат характерных точек границ контура № 78 зоны планируемого размещения объекта капитального строительства, площадью 126 кв. м, расположенного на территории Хабаровского края	
X, м	Y, м
456215,74	3186360,66
456216,03	3186359,41
456220,12	3186360,38
456219,83	3186361,60
456223,14	3186362,35
456220,70	3186373,07
456217,33	3186372,31
456213,56	3186371,45
456209,97	3186370,63
456212,41	3186359,91
456215,74	3186360,66
Каталог координат характерных точек границ контура № 79 зоны планируемого размещения объекта капитального строительства, площадью 3058 кв. м, расположенного на территории Хабаровского края	
X, м	Y, м
456397,93	3186043,93
456403,41	3186049,67
456403,18	3186052,10
456402,92	3186053,82
456402,81	3186054,55
456400,41	3186070,43

456396,07	3186099,10
456394,89	3186104,02
456391,07	3186119,94
456381,63	3186133,45
456335,02	3186201,96
456305,78	3186246,31
456302,35	3186251,51
456296,63	3186260,19
456283,31	3186283,16
456269,29	3186307,33
456250,98	3186339,80
456246,04	3186348,57
456236,83	3186364,67
456232,74	3186371,82
456231,00	3186374,87
456206,96	3186417,07
456193,55	3186440,61
456180,29	3186463,89
456177,98	3186467,95
456174,37	3186474,72
456173,90	3186475,15
456171,77	3186477,17
456164,31	3186482,40
456167,18	3186475,73
456168,68	3186472,24
456169,44	3186470,48
456193,22	3186428,91
456192,80	3186414,24
456200,71	3186415,82
456225,65	3186372,23
456226,59	3186370,58
456248,10	3186332,99
456260,52	3186311,27
456269,36	3186295,84
456270,74	3186296,13
456271,70	3186291,74
456275,78	3186284,61
456276,43	3186284,74
456276,87	3186282,69
456289,50	3186260,61
456291,71	3186256,76
456304,01	3186238,09
456308,38	3186231,48
456333,59	3186193,23
456348,72	3186169,41
456385,51	3186117,31
456385,51	3186117,29
456390,16	3186097,94
456392,44	3186082,62
456393,65	3186074,70
456395,23	3186064,36
456397,22	3186051,36
456397,66	3186046,69
456397,93	3186043,93

**Каталог координат характерных точек границ контура № 80 зоны
планируемого размещения объекта капитального строительства,
площадью
541 кв. м, расположенного на территории Хабаровского края**

X, м	Y, м
456079,43	3185422,04
456098,57	3185418,39
456112,53	3185428,19
456117,96	3185432,10
456122,44	3185434,98
456115,86	3185444,66
456095,93	3185431,11
456079,71	3185434,21
456077,46	3185422,42
456079,43	3185422,04
Каталог координат характерных точек границ контура № 81 зоны планируемого размещения объекта капитального строительства, площадью 806 кв. м, расположенного на территории Хабаровского края	
X, м	Y, м
456188,10	3185417,90
456185,52	3185394,22
456158,06	3185397,21
456156,21	3185399,57
456153,03	3185400,07
456150,41	3185398,02
456142,71	3185398,88
456141,90	3185401,31
456136,90	3185399,51
456131,64	3185400,09
456126,34	3185407,90
456127,55	3185408,59
456130,03	3185409,97
456132,12	3185411,13
456137,11	3185413,39
456138,45	3185411,42
456174,89	3185407,45
456176,04	3185418,03
456188,10	3185417,90
Каталог координат характерных точек границ контура № 82 зоны планируемого размещения объекта капитального строительства, площадью 3 кв. м, расположенного на территории Хабаровского края	
X, м	Y, м
456271,70	3186291,74
456270,74	3186296,13
456269,36	3186295,84
456271,70	3186291,74
Каталог координат характерных точек границ контура № 83 зоны планируемого размещения объекта капитального строительства, площадью 1 кв. м, расположенного на территории Хабаровского края	
X, м	Y, м
456276,87	3186282,69
456276,43	3186284,74

456275,78	3186284,61
456276,87	3186282,69
Каталог координат характерных точек границ контура № 84 зоны планируемого размещения объекта капитального строительства, площадью 39 кв. м, расположенного на территории Хабаровского края	
X, м	Y, м
455766,14	3185083,65
455769,99	3185086,66
455764,44	3185093,75
455761,53	3185091,48
455766,14	3185083,65
Каталог координат характерных точек границ контура № 85 зоны планируемого размещения объекта капитального строительства, площадью 4392 кв. м, расположенного на территории Хабаровского края	
X, м	Y, м
455934,03	3185284,40
455960,18	3185248,04
455967,67	3185253,91
455972,91	3185247,22
455965,17	3185241,15
455972,98	3185230,34
455804,88	3185098,65
455805,38	3185092,09
455792,13	3185081,72
455785,65	3185085,13
455776,45	3185096,81
455791,24	3185108,41
455793,00	3185106,80
455795,35	3185107,23
455805,27	3185115,02
455799,59	3185122,26
455806,28	3185127,51
455811,96	3185120,26
455845,41	3185146,46
455838,51	3185155,27
455845,20	3185160,51
455852,10	3185151,70
455885,55	3185177,92
455879,89	3185185,15
455886,58	3185190,39
455892,24	3185183,16
455926,48	3185209,99
455919,59	3185218,79
455926,28	3185224,03
455933,17	3185215,24
455948,14	3185226,96
455950,16	3185229,18
455951,42	3185231,59
455951,90	3185234,30
455951,59	3185237,51
455950,12	3185240,60
455924,58	3185276,94

455919,09	3185276,87
455917,15	3185279,56
455931,83	3185289,98
455933,49	3185287,66
455934,03	3185284,40
Каталог координат характерных точек границ контура № 86 зоны планируемого размещения объекта капитального строительства, площадью 4392 кв. м, расположенного на территории Хабаровского края	
X, м	Y, м
455727,37	3185064,12
455722,60	3185060,38
455726,35	3185055,59
455731,12	3185059,33
455727,37	3185064,12
Каталог координат характерных точек границ контура № 87 зоны планируемого размещения объекта капитального строительства, площадью 224 кв. м, расположенного на территории Хабаровского края	
X, м	Y, м
455679,84	3185045,30
455675,08	3185041,57
455697,91	3185012,42
455702,67	3185016,15
455679,84	3185045,30
Каталог координат характерных точек границ контура № 88 зоны планируемого размещения объекта капитального строительства, площадью 22 кв. м, расположенного на территории Хабаровского края	
X, м	Y, м
455608,53	3184971,36
455606,50	3184969,78
455611,79	3184963,02
455613,82	3184964,61
455608,53	3184971,36
Каталог координат характерных точек границ контура № 89 зоны планируемого размещения объекта капитального строительства, площадью 22 кв. м, расположенного на территории Хабаровского края	
X, м	Y, м
455529,78	3184909,69
455527,75	3184908,10
455533,04	3184901,35
455535,07	3184902,94
455529,78	3184909,69
Каталог координат характерных точек границ контура № 90 зоны планируемого размещения объекта капитального строительства, площадью 85 кв. м, расположенного на территории Хабаровского края	

X, м	Y, м
456162,47	3185391,58
456156,21	3185399,57
456153,03	3185400,07
456149,25	3185397,11
456156,90	3185387,34
456162,47	3185391,58
Каталог координат характерных точек границ контура № 91 зоны планируемого размещения объекта капитального строительства, площадью 240 кв. м, расположенного на территории Хабаровского края	
X, м	Y, м
456057,28	3185300,97
456044,68	3185317,05
456026,15	3185302,53
456057,28	3185300,97
Каталог координат характерных точек границ контура № 92 зоны планируемого размещения объекта капитального строительства, площадью 50 кв. м, расположенного на территории Хабаровского края	
X, м	Y, м
456112,39	3185361,37
456114,33	3185358,89
456119,88	3185363,24
456115,54	3185368,79
456109,96	3185364,48
456112,39	3185361,37
Каталог координат характерных точек границ контура № 93 зоны планируемого размещения объекта капитального строительства, площадью 93 кв. м, расположенного на территории Хабаровского края	
X, м	Y, м
456081,38	3185327,99
456073,30	3185338,30
456077,74	3185341,78
456078,92	3185342,64
456086,97	3185332,37
456081,38	3185327,99
Каталог координат характерных точек границ контура № 94 зоны планируемого размещения объекта капитального строительства, площадью 797 кв. м, расположенного на территории Хабаровского края	
X, м	Y, м
456057,28	3185300,97
456053,69	3185298,16
456042,28	3185291,19
456030,87	3185284,22
456010,64	3185268,38
456002,58	3185278,66

456000,23	3185281,43
456005,07	3185286,02
456026,15	3185302,53
456057,28	3185300,97
Каталог координат характерных точек границ контура № 95 зоны планируемого размещения объекта капитального строительства, площадью 25 кв. м, расположенного на территории Хабаровского края	
X, м	Y, м
456201,28	3185427,30
456200,27	3185432,19
456195,38	3185431,19
456196,38	3185426,29
456201,28	3185427,30
Каталог координат характерных точек границ контура № 96 зоны планируемого размещения объекта капитального строительства, площадью 25 кв. м, расположенного на территории Хабаровского края	
X, м	Y, м
456279,66	3185488,46
456279,53	3185493,48
456274,53	3185493,38
456274,67	3185488,33
456279,66	3185488,46
Каталог координат характерных точек границ контура № 97 зоны планируемого размещения объекта капитального строительства, площадью 1 кв. м, расположенного на территории Хабаровского края	
X, м	Y, м
444570,37	3185225,67
444570,12	3185226,64
444571,09	3185226,89
444571,34	3185225,92
444570,37	3185225,67
Каталог координат характерных точек границ контура № 98 зоны планируемого размещения объекта капитального строительства, площадью 1 кв. м, расположенного на территории Хабаровского края	
X, м	Y, м
444520,44	3185528,29
444520,53	3185529,28
444521,52	3185529,19
444521,43	3185528,20
444520,44	3185528,29
Каталог координат характерных точек границ контура № 99 зоны планируемого размещения объекта капитального строительства, площадью 1 кв. м, расположенного на территории Хабаровского края	

X, м	Y, м
444566,87	3185702,75
444567,30	3185703,65
444568,20	3185703,23
444567,77	3185702,32
444566,87	3185702,75
Каталог координат характерных точек границ контура № 100 зоны планируемого размещения объекта капитального строительства, площадью 1 кв. м, расположенного на территории Хабаровского края	
X, м	Y, м
444596,41	3185765,11
444596,84	3185766,02
444597,74	3185765,59
444597,31	3185764,69
444596,41	3185765,11
Каталог координат характерных точек границ контура № 101 зоны планируемого размещения объекта капитального строительства, площадью 1 кв. м, расположенного на территории Хабаровского края	
X, м	Y, м
444638,80	3185894,36
444638,97	3185895,35
444639,95	3185895,17
444639,78	3185894,19
444638,80	3185894,36
Каталог координат характерных точек границ контура № 102 зоны планируемого размещения объекта капитального строительства, площадью 1 кв. м, расположенного на территории Хабаровского края	
X, м	Y, м
444644,67	3186031,51
444644,57	3186032,51
444645,57	3186032,60
444645,66	3186031,61
444644,67	3186031,51
Каталог координат характерных точек границ контура № 103 зоны планируемого размещения объекта капитального строительства, площадью 1 кв. м, расположенного на территории Хабаровского края	
X, м	Y, м
444538,62	3185348,45
444538,37	3185349,42
444539,34	3185349,67
444539,59	3185348,70
444538,62	3185348,45

Каталог координат характерных точек границ контура № 104 зоны планируемого размещения объекта капитального строительства, площадью 1 кв. м, расположенного на территории Хабаровского края	
X, м	Y, м
444531,68	3185601,15
444531,91	3185602,12
444532,88	3185601,90
444532,65	3185600,92
444531,68	3185601,15
Каталог координат характерных точек границ контура № 105 зоны планируемого размещения объекта капитального строительства, площадью 1 кв. м, расположенного на территории Хабаровского края	
X, м	Y, м
444556,06	3185280,83
444555,81	3185281,80
444556,78	3185282,05
444557,03	3185281,08
444556,06	3185280,83
Каталог координат характерных точек границ контура № 106 зоны планируемого размещения объекта капитального строительства, площадью 1 кв. м, расположенного на территории Хабаровского края	
X, м	Y, м
444583,54	3185148,02
444583,45	3185149,02
444584,44	3185149,11
444584,54	3185148,12
444583,54	3185148,02
Каталог координат характерных точек границ контура № 107 зоны планируемого размещения объекта капитального строительства, площадью 1 кв. м, расположенного на территории Хабаровского края	
X, м	Y, м
444584,37	3185069,43
444584,42	3185070,43
444585,42	3185070,38
444585,37	3185069,38
444584,37	3185069,43
Каталог координат характерных точек границ контура № 108 зоны планируемого размещения объекта капитального строительства, площадью 1 кв. м, расположенного на территории Хабаровского края	
X, м	Y, м
444582,21	3185023,56
444582,27	3185024,55
444583,27	3185024,50
444583,21	3185023,50

444582,21	3185023,56
Каталог координат характерных точек границ контура № 109 зоны планируемого размещения объекта капитального строительства, площадью 1 кв. м, расположенного на территории Хабаровского края	
X, м	Y, м
444592,61	3184912,88
444592,41	3184913,86
444593,39	3184914,07
444593,59	3184913,09
444592,61	3184912,88
Каталог координат характерных точек границ контура № 110 зоны планируемого размещения объекта капитального строительства, площадью 1 кв. м, расположенного на территории Хабаровского края	
X, м	Y, м
444627,12	3184807,22
444626,70	3184808,13
444627,61	3184808,55
444628,03	3184807,64
444627,12	3184807,22
Каталог координат характерных точек границ контура № 111 зоны планируемого размещения объекта капитального строительства, площадью 1 кв. м, расположенного на территории Хабаровского края	
X, м	Y, м
444567,56	3185240,48
444567,31	3185241,45
444568,27	3185241,70
444568,52	3185240,73
444567,56	3185240,48
Каталог координат характерных точек границ контура № 112 зоны планируемого размещения объекта капитального строительства, площадью 1 кв. м, расположенного на территории Хабаровского края	
X, м	Y, м
444541,89	3185339,98
444541,64	3185340,95
444542,61	3185341,20
444542,86	3185340,23
444541,89	3185339,98
Каталог координат характерных точек границ контура № 113 зоны планируемого размещения объекта капитального строительства, площадью 4 кв. м, расположенного на территории Хабаровского края	
X, м	Y, м
444572,87	3185224,47
444572,39	3185226,41
444574,33	3185226,89

444574,81	3185224,95
444572,87	3185224,47
Каталог координат характерных точек границ контура № 114 зоны планируемого размещения объекта капитального строительства, площадью 9 кв. м, расположенного на территории Хабаровского края	
X, м	Y, м
444589,51	3185224,56
444589,51	3185227,56
444586,51	3185227,56
444586,51	3185224,56
444589,51	3185224,56
Каталог координат характерных точек границ контура № 115 зоны планируемого размещения объекта капитального строительства, площадью 1 кв. м, расположенного на территории Хабаровского края	
X, м	Y, м
444584,56	3185225,37
444584,46	3185226,36
444583,47	3185226,27
444583,57	3185225,27
444584,56	3185225,37
Каталог координат характерных точек границ контура № 116 зоны планируемого размещения объекта капитального строительства, площадью 1 кв. м, расположенного на территории Хабаровского края	
X, м	Y, м
444643,81	3186051,53
444643,72	3186052,52
444644,71	3186052,62
444644,81	3186051,62
444643,81	3186051,53
Каталог координат характерных точек границ контура № 117 зоны планируемого размещения объекта капитального строительства, площадью 1 кв. м, расположенного на территории Хабаровского края	
X, м	Y, м
444576,85	3184956,20
444576,94	3184955,21
444577,94	3184955,29
444577,85	3184956,29
444576,86	3184956,20
444576,85	3184956,20
Каталог координат характерных точек границ контура № 118 зоны планируемого размещения объекта капитального строительства, площадью 1 кв. м, расположенного на территории Хабаровского края	
X, м	Y, м

444575,27	3185143,51
444575,36	3185142,52
444576,36	3185142,60
444576,28	3185143,60
444575,28	3185143,52
444575,27	3185143,51
Каталог координат характерных точек границ контура № 119 зоны планируемого размещения объекта капитального строительства, площадью 1 кв. м, расположенного на территории Хабаровского края	
X, м	Y, м
444511,22	3185531,48
444511,20	3185530,48
444512,20	3185530,46
444512,23	3185531,46
444511,23	3185531,48
444511,22	3185531,48
Каталог координат характерных точек границ контура № 120 зоны планируемого размещения объекта капитального строительства, площадью 1 кв. м, расположенного на территории Хабаровского края	
X, м	Y, м
444565,40	3185719,06
444565,44	3185718,06
444566,44	3185718,10
444566,41	3185719,10
444565,41	3185719,06
444565,40	3185719,06
Каталог координат характерных точек границ контура № 121 зоны планируемого размещения объекта капитального строительства, площадью 1 кв. м, расположенного на территории Хабаровского края	
X, м	Y, м
444564,30	3185754,82
444564,38	3185753,82
444565,38	3185753,91
444565,30	3185754,91
444564,30	3185754,82
Каталог координат характерных точек границ контура № 122 зоны планируемого размещения объекта капитального строительства, площадью 1 кв. м, расположенного на территории Хабаровского края	
X, м	Y, м
444573,11	3185771,02
444572,64	3185770,13
444573,54	3185769,66
444574,00	3185770,55
444573,11	3185771,01
444573,11	3185771,02

Каталог координат характерных точек границ контура № 123 зоны планируемого размещения объекта капитального строительства, площадью 1 кв. м, расположенного на территории Хабаровского края	
X, м	Y, м
444625,50	3185869,99
444625,35	3185869,00
444626,35	3185868,86
444626,49	3185869,85
444625,50	3185869,99
Каталог координат характерных точек границ контура № 124 зоны планируемого размещения объекта капитального строительства, площадью 1 кв. м, расположенного на территории Хабаровского края	
X, м	Y, м
444634,78	3186027,15
444634,87	3186026,16
444635,87	3186026,24
444635,78	3186027,24
444634,79	3186027,15
444634,78	3186027,15
Каталог координат характерных точек границ контура № 125 зоны планируемого размещения объекта капитального строительства, площадью 1 кв. м, расположенного на территории Хабаровского края	
X, м	Y, м
444561,05	3185228,58
444561,30	3185227,61
444562,28	3185227,87
444562,02	3185228,84
444561,05	3185228,58
Каталог координат характерных точек границ контура № 126 зоны планируемого размещения объекта капитального строительства, площадью 1 кв. м, расположенного на территории Хабаровского края	
X, м	Y, м
444534,12	3185332,13
444534,38	3185331,17
444535,35	3185331,43
444535,09	3185332,39
444534,12	3185332,14
444534,12	3185332,13
Каталог координат характерных точек границ контура № 127 зоны планируемого размещения объекта капитального строительства, площадью 1 кв. м, расположенного на территории Хабаровского края	
X, м	Y, м
444573,80	3184956,66
444573,89	3184955,67

444574,89	3184955,75
444574,80	3184956,75
444573,81	3184956,66
444573,80	3184956,66
Каталог координат характерных точек границ контура № 128 зоны планируемого размещения объекта капитального строительства, площадью 1 кв. м, расположенного на территории Хабаровского края	
X, м	Y, м
444572,27	3185143,31
444572,36	3185142,32
444573,36	3185142,40
444573,27	3185143,40
444572,28	3185143,31
444572,27	3185143,31
Каталог координат характерных точек границ контура № 129 зоны планируемого размещения объекта капитального строительства, площадью 1 кв. м, расположенного на территории Хабаровского края	
X, м	Y, м
444558,14	3185227,82
444558,40	3185226,85
444559,37	3185227,11
444559,11	3185228,08
444558,14	3185227,82
Каталог координат характерных точек границ контура № 130 зоны планируемого размещения объекта капитального строительства, площадью 1 кв. м, расположенного на территории Хабаровского края	
X, м	Y, м
444531,19	3185331,32
444531,45	3185330,35
444532,42	3185330,61
444532,16	3185331,58
444531,20	3185331,32
444531,19	3185331,32
Каталог координат характерных точек границ контура № 131 зоны планируемого размещения объекта капитального строительства, площадью 1 кв. м, расположенного на территории Хабаровского края	
X, м	Y, м
444508,25	3185531,74
444508,23	3185530,74
444509,23	3185530,71
444509,26	3185531,71
444508,26	3185531,74
444508,25	3185531,74

Каталог координат характерных точек границ контура № 132 зоны планируемого размещения объекта капитального строительства, площадью 1 кв. м, расположенного на территории Хабаровского края	
X, м	Y, м
444562,38	3185719,69
444562,42	3185718,69
444563,42	3185718,73
444563,39	3185719,73
444562,39	3185719,69
444562,38	3185719,69
Каталог координат характерных точек границ контура № 133 зоны планируемого размещения объекта капитального строительства, площадью 1 кв. м, расположенного на территории Хабаровского края	
X, м	Y, м
444561,27	3185755,53
444561,36	3185754,53
444562,36	3185754,61
444562,28	3185755,61
444561,28	3185755,53
444561,27	3185755,53
Каталог координат характерных точек границ контура № 134 зоны планируемого размещения объекта капитального строительства, площадью 1 кв. м, расположенного на территории Хабаровского края	
X, м	Y, м
444570,46	3185772,42
444569,99	3185771,54
444570,89	3185771,07
444571,35	3185771,96
444570,46	3185772,42
Каталог координат характерных точек границ контура № 135 зоны планируемого размещения объекта капитального строительства, площадью 1 кв. м, расположенного на территории Хабаровского края	
X, м	Y, м
444622,60	3185870,94
444622,46	3185869,95
444623,46	3185869,81
444623,60	3185870,80
444622,61	3185870,94
444622,60	3185870,94
Каталог координат характерных точек границ контура № 136 зоны планируемого размещения объекта капитального строительства, площадью 1 кв. м, расположенного на территории Хабаровского края	
X, м	Y, м
444631,73	3186028,19

444631,82	3186027,19
444632,82	3186027,28
444632,74	3186028,27
444631,74	3186028,19
444631,73	3186028,19
Каталог координат характерных точек границ контура № 137 зоны планируемого размещения объекта капитального строительства, площадью 2700 кв. м, расположенного на территории Хабаровского края	
X, м	Y, м
456378,20	3185554,24
456406,36	3185576,29
456415,40	3185576,38
456414,72	3185582,84
456496,18	3185646,66
456483,72	3185662,55
456473,67	3185667,80
456470,21	3185665,10
456474,85	3185659,20
456471,54	3185648,96
456412,61	3185602,79
456378,46	3185576,03
456373,53	3185575,98
456368,09	3185575,92
456377,11	3185556,58
456378,20	3185554,24
Каталог координат характерных точек границ контура № 138 зоны планируемого размещения объекта капитального строительства, площадью 1 кв. м, расположенного на территории Хабаровского края	
X, м	Y, м
441621,86	3180282,29
441622,75	3180282,74
441622,30	3180283,64
441621,41	3180283,18
441621,86	3180282,29
Каталог координат характерных точек границ контура № 139 зоны планируемого размещения объекта капитального строительства, площадью 1 кв. м, расположенного на территории Хабаровского края	
X, м	Y, м
441851,70	3180605,47
441852,70	3180605,47
441852,70	3180606,47
441851,70	3180606,47
441851,70	3180605,47
Каталог координат характерных точек границ контура № 140 зоны планируемого размещения объекта капитального строительства, площадью 1 кв. м, расположенного на территории Хабаровского края	
X, м	Y, м

441870,26	3180604,96
441871,26	3180604,96
441871,26	3180605,96
441870,26	3180605,96
441870,26	3180604,96
Каталог координат характерных точек границ контура № 141 зоны планируемого размещения объекта капитального строительства, площадью 1 кв. м, расположенного на территории Хабаровского края	
X, м	Y, м
441834,85	3180605,90
441835,80	3180606,22
441835,47	3180607,17
441834,53	3180606,85
441834,85	3180605,90
Каталог координат характерных точек границ контура № 142 зоны планируемого размещения объекта капитального строительства, площадью 1 кв. м, расположенного на территории Хабаровского края	
X, м	Y, м
441841,32	3180606,88
441842,32	3180606,88
441842,32	3180607,88
441841,32	3180607,88
441841,32	3180606,88
Каталог координат характерных точек границ контура № 143 зоны планируемого размещения объекта капитального строительства, площадью 1 кв. м, расположенного на территории Хабаровского края	
X, м	Y, м
441911,25	3180604,83
441912,25	3180604,83
441912,25	3180605,83
441911,25	3180605,83
441911,25	3180604,83
Каталог координат характерных точек границ контура № 144 зоны планируемого размещения объекта капитального строительства, площадью 1 кв. м, расположенного на территории Хабаровского края	
X, м	Y, м
441980,39	3180604,41
441981,17	3180605,04
441980,55	3180605,82
441979,77	3180605,19
441980,39	3180604,41
Каталог координат характерных точек границ контура № 145 зоны планируемого размещения объекта капитального строительства, площадью 1 кв. м, расположенного на территории Хабаровского края	

X, м	Y, м
441929,16	3180603,23
441930,16	3180603,23
441930,16	3180604,23
441929,16	3180604,23
441929,16	3180603,23
Каталог координат характерных точек границ контура № 146 зоны планируемого размещения объекта капитального строительства, площадью 1 кв. м, расположенного на территории Хабаровского края	
X, м	Y, м
441968,34	3180603,22
441969,34	3180603,22
441969,34	3180604,22
441968,34	3180604,22
441968,34	3180603,22
Каталог координат характерных точек границ контура № 147 зоны планируемого размещения объекта капитального строительства, площадью 1 кв. м, расположенного на территории Хабаровского края	
X, м	Y, м
441948,81	3180602,67
441949,81	3180602,67
441949,81	3180603,67
441948,81	3180603,67
441948,81	3180602,67
Каталог координат характерных точек границ контура № 148 зоны планируемого размещения объекта капитального строительства, площадью 1 кв. м, расположенного на территории Хабаровского края	
X, м	Y, м
441777,94	3180559,06
441778,60	3180559,80
441777,86	3180560,47
441777,19	3180559,72
441777,94	3180559,06
Каталог координат характерных точек границ контура № 149 зоны планируемого размещения объекта капитального строительства, площадью 1 кв. м, расположенного на территории Хабаровского края	
X, м	Y, м
441877,36	3180605,81
441878,36	3180605,81
441878,36	3180606,81
441877,36	3180606,81
441877,36	3180605,81
Каталог координат характерных точек границ контура № 150 зоны планируемого размещения объекта капитального строительства, площадью 1 кв. м, расположенного на территории Хабаровского края	

X, м	Y, м
441624,81	3180324,52
441625,77	3180324,23
441626,05	3180325,18
441625,10	3180325,47
441624,81	3180324,52
Каталог координат характерных точек границ контура № 151 зоны планируемого размещения объекта капитального строительства, площадью 1 кв. м, расположенного на территории Хабаровского края	
X, м	Y, м
444546,80	3185316,45
444546,55	3185317,42
444547,52	3185317,67
444547,77	3185316,70
444546,80	3185316,45
Каталог координат характерных точек границ контура № 152 зоны планируемого размещения объекта капитального строительства, площадью 1 кв. м, расположенного на территории Хабаровского края	
X, м	Y, м
444560,39	3185264,28
444560,14	3185265,25
444561,10	3185265,49
444561,35	3185264,53
444560,39	3185264,28

Каталоги координат характерных точек границ зоны размещения временных объектов на период строительства в рамках реализации проекта: «Автомобильная дорога «Обход г. Хабаровска км 13 - км 43» в городском округе «Город Хабаровск» и Хабаровском районе Хабаровского края»

Каталог координат характерных точек границ контура № 1 зоны размещения временных объектов на период строительства, площадью 111 кв.м, расположенного на территории Хабаровского Края	
X, м	Y, м
442682,46	3183291,15
442687,93	3183289,88
442694,81	3183309,03
442686,82	3183306,24
442682,46	3183291,15
Каталог координат характерных точек границ контура № 2 зоны размещения временных объектов на период строительства, площадью 6236 кв.м, расположенного на территории Хабаровского Края	
X, м	Y, м
444296,97	3184876,67
444218,55	3185029,15
444102,12	3184967,92
444101,43	3184967,47
444102,04	3184967,22
444148,67	3184982,14
444168,52	3184988,34
444192,11	3184984,00
444205,24	3184970,61
444242,36	3184920,94
444265,37	3184891,56
444272,77	3184882,99
444288,39	3184871,67
444289,50	3184871,30
444296,97	3184876,67
Каталог координат характерных точек границ контура № 3 зоны размещения временных объектов на период строительства, площадью 6097 кв.м, расположенного на территории Хабаровского Края	
X, м	Y, м
444107,50	3185127,06
444096,44	3185101,00
444068,18	3185080,41
444030,09	3185049,05
443995,44	3185027,41
443988,28	3185013,43
444010,40	3185024,01
444166,55	3185130,27
444151,46	3185159,60
444131,48	3185198,46
444125,00	3185215,15
444125,40	3185197,15
444125,97	3185196,44
444092,94	3185184,26
444101,68	3185168,47
444107,50	3185127,06

Каталог координат характерных точек границ контура № 4 зоны размещения временных объектов на период строительства, площадью 658 кв.м, расположенного на территории Хабаровского Края

X, м	Y, м
446021,14	3187017,80
446032,84	3187017,47
446050,69	3187015,02
446055,60	3187032,65
446045,94	3187042,78
446035,94	3187045,30
446021,14	3187017,80

Каталог координат характерных точек границ контура № 5 зоны размещения временных объектов на период строительства, площадью 311 кв.м, расположенного на территории Хабаровского Края

X, м	Y, м
451271,63	3189759,18
451290,56	3189758,05
451292,93	3189760,14
451294,82	3189770,28
451294,07	3189776,99
451285,58	3189779,20
451271,63	3189759,18

Каталог координат характерных точек границ контура № 6 зоны размещения временных объектов на период строительства, площадью 81 кв.м, расположенного на территории Хабаровского Края

X, м	Y, м
455352,13	3188748,48
455351,78	3188756,21
455340,40	3188755,68
455341,69	3188748,62
455352,13	3188748,48

Каталог координат характерных точек границ контура № 7 зоны размещения временных объектов на период строительства, площадью 150 кв.м, расположенного на территории Хабаровского Края

X, м	Y, м
455181,27	3188727,57
455181,79	3188727,94
455178,95	3188739,61
455178,26	3188736,52
455177,62	3188733,59
455177,13	3188731,94
455176,48	3188730,69
455175,63	3188729,57
455174,61	3188728,61
455173,23	3188727,74
455172,89	3188727,67
455172,58	3188727,84
455172,46	3188728,12
455172,55	3188728,45
455171,68	3188729,18
455170,96	3188727,75
455169,28	3188725,31
455166,64	3188721,52
455168,27	3188718,04

455170,83	3188718,08
455173,68	3188718,59
455176,39	3188719,57
455178,90	3188721,00
455181,28	3188722,99
455183,05	3188725,08
455181,27	3188727,57
Каталог координат характерных точек границ контура № 8 зоны размещения временных объектов на период строительства, площадью 253 кв.м, расположенного на территории Хабаровского Края	
456400,15	3186072,02
456400,61	3186072,23
456402,00	3186073,01
456403,31	3186073,92
456404,54	3186074,95
456405,66	3186076,08
456406,67	3186077,31
456407,77	3186078,99
456408,35	3186080,06
456408,98	3186081,49
456409,54	3186083,28
456405,52	3186088,98
456405,60	3186087,75
456405,50	3186086,15
456405,00	3186083,75
456404,51	3186082,46
456403,88	3186081,22
456403,09	3186080,04
456402,23	3186078,99
456401,23	3186078,02
456400,32	3186077,31
456399,44	3186076,75
456393,65	3186074,61
456370,27	3186067,82
456366,28	3186066,67
456365,43	3186066,50
456364,57	3186066,48
456363,72	3186066,61
456362,90	3186066,88
456362,42	3186067,14
456361,09	3186066,81
456362,45	3186062,41
456364,38	3186056,14
456364,22	3186056,82
456364,16	3186057,53
456364,20	3186058,23
456364,37	3186059,04
456364,67	3186059,82
456365,10	3186060,53
456365,64	3186061,16
456366,28	3186061,70
456366,99	3186062,12
456367,77	3186062,41
456381,80	3186066,48
456386,44	3186067,81
456393,93	3186069,98
456394,34	3186070,10
456400,15	3186072,02

Каталог координат характерных точек границ контура № 10 зоны размещения временных объектов на период строительства, площадью 1885 кв.м, расположенного на территории Хабаровского Края

X, м	Y, м
456694,40	3185869,75
456694,44	3185869,69
456706,18	3185853,68
456706,61	3185853,83
456706,74	3185853,31
456721,12	3185859,05
456733,12	3185868,52
456742,36	3185879,74
456748,98	3185892,57
456754,45	3185910,47
456760,49	3185926,73
456766,01	3185934,68
456774,72	3185942,20
456772,59	3185946,38
456748,82	3185938,02
456741,64	3185921,68
456732,94	3185899,42
456727,52	3185890,25
456718,68	3185881,00
456711,74	3185876,69
456694,40	3185869,75

Каталог координат характерных точек границ контура № 11 зоны размещения временных объектов на период строительства, площадью 1431 кв.м, расположенного на территории Хабаровского Края

X, м	Y, м
456594,14	3185839,86
456589,95	3185840,17
456581,59	3185842,55
456523,93	3185861,15
456502,17	3185852,35
456503,34	3185847,92
456513,69	3185847,46
456521,96	3185845,09
456575,15	3185824,84
456584,84	3185821,66
456594,45	3185820,10
456595,24	3185820,11
456583,85	3185836,44
456594,14	3185839,86

Каталог координат характерных точек границ контура № 12 зоны размещения временных объектов на период строительства, площадью 78 кв.м, расположенного на территории Хабаровского Края

X, м	Y, м
460594,37	3184627,50
460590,60	3184631,56
460598,26	3184639,54
460605,05	3184636,31
460594,37	3184627,50

Каталог координат характерных точек границ контура № 13 зоны размещения временных объектов на период строительства, площадью 1150 кв.м, расположенного на территории Хабаровского Края

X, м	Y, м
455943,75	3185292,09
455952,47	3185297,04
455952,93	3185297,21
455953,40	3185297,36
455953,87	3185297,49
455954,36	3185297,59
455954,84	3185297,67
455955,33	3185297,72
455955,82	3185297,76
455956,32	3185297,76
455956,81	3185297,74
455957,30	3185297,70
455957,79	3185297,63
455958,27	3185297,54
455958,75	3185297,43
455959,23	3185297,29
455959,69	3185297,13
455960,15	3185296,95
455960,60	3185296,74
455961,03	3185296,51
455961,46	3185296,26
455961,87	3185295,99
455962,27	3185295,70
455962,65	3185295,39
455963,02	3185295,06
455963,37	3185294,72
455963,70	3185294,36
455964,02	3185293,98
455964,31	3185293,58
455964,59	3185293,17
455964,85	3185292,75
455980,76	3185265,17
455983,77	3185259,95
455988,15	3185252,37
456009,02	3185216,19
456011,65	3185218,27
456017,90	3185223,20
455966,93	3185310,42
455959,40	3185304,46
455943,75	3185292,09

Каталог координат характерных точек границ контура № 14 зоны размещения временных объектов на период строительства, площадью 1359 кв.м, расположенного на территории Хабаровского Края

X, м	Y, м
456033,13	3185235,23
456019,10	3185259,56
456011,53	3185273,67
456001,59	3185290,89
456001,14	3185291,75
456000,71	3185292,59
456000,28	3185293,41
455999,87	3185294,23
455999,47	3185295,03
455999,09	3185295,82
455998,72	3185296,61
455998,37	3185297,38
455998,04	3185298,15
455997,73	3185298,90

455997,44	3185299,65
455997,17	3185300,38
455996,92	3185301,11
455996,70	3185301,83
455996,51	3185302,54
455996,33	3185303,24
455996,19	3185303,93
455996,07	3185304,60
455995,98	3185305,27
455995,91	3185305,92
455995,87	3185306,56
455995,86	3185307,18
455995,88	3185307,79
455995,92	3185308,38
455996,00	3185309,03
455996,01	3185309,09
455996,01	3185309,15
455996,02	3185309,21
455996,03	3185309,27
455996,04	3185309,32
455996,06	3185309,38
455996,07	3185309,44
455996,08	3185309,50
455996,09	3185309,56
455996,10	3185309,62
455996,11	3185309,67
455996,13	3185309,73
455996,14	3185309,79
455996,15	3185309,85
455996,16	3185309,90
455996,18	3185309,96
455996,19	3185310,02
455996,21	3185310,08
455996,22	3185310,13
455996,24	3185310,19
455996,25	3185310,25
455996,27	3185310,31
455996,28	3185310,36
455996,30	3185310,42
455996,31	3185310,48
455996,33	3185310,54
455996,35	3185310,59
455996,37	3185310,65
455996,38	3185310,70
455995,26	3185309,91
455985,21	3185324,93
455983,75	3185323,75
455979,80	3185320,58
455973,08	3185315,27
456023,22	3185227,40
456033,13	3185235,23
Каталог координат характерных точек границ контура № 15 зоны размещения временных объектов на период строительства, площадью 640 кв.м, расположенного на территории Хабаровского Края	
X, м	Y, м
448382,38	3188563,65
448364,85	3188611,33
448352,89	3188606,84
448370,02	3188560,38
448382,38	3188563,65

Каталог координат характерных точек границ контура № 16 зоны размещения временных объектов на период строительства, площадью 841 кв.м, расположенного на территории Хабаровского Края	
X, м	Y, м
458569,38	3184700,62
458568,60	3184693,69
458553,58	3184694,28
458554,37	3184701,21
458555,08	3184716,10
458559,70	3184749,60
458574,08	3184748,44
458572,50	3184732,62
458570,73	3184712,50
458569,38	3184700,62
Каталог координат характерных точек границ контура № 17 зоны размещения временных объектов на период строительства, площадью 13975 кв.м, расположенного на территории Хабаровского Края	
X, м	Y, м
455385,66	3188608,99
455444,69	3188455,63
455487,11	3188344,71
455507,56	3188291,16
455509,69	3188298,74
455531,96	3188349,71
455527,38	3188383,71
455491,62	3188407,46
455488,92	3188426,80
455483,80	3188453,13
455481,25	3188462,82
455501,81	3188489,05
455487,00	3188542,13
455479,38	3188553,10
455415,67	3188588,12
455400,41	3188599,45
455391,26	3188605,34
455385,66	3188608,99
Каталог координат характерных точек границ контура № 18 зоны размещения временных объектов на период строительства, площадью 1872 кв.м, расположенного на территории Хабаровского Края	
X, м	Y, м
455156,03	3188748,41
455155,37	3188746,25
455145,89	3188767,03
455116,85	3188885,37
455159,97	3188800,78
455167,66	3188786,51
455156,03	3188748,41
Каталог координат характерных точек границ контура № 19 зоны размещения временных объектов на период строительства, площадью 2303 кв.м, расположенного на территории Хабаровского Края	
X, м	Y, м
452423,62	3190545,37
452424,77	3190502,85
452429,76	3190463,12

452431,22	3190443,64
452426,17	3190385,46
452434,83	3190367,88
452437,93	3190361,43
452440,73	3190423,50
452438,01	3190548,84
452437,31	3190561,58
452433,38	3190560,52
452423,27	3190557,74
452423,58	3190545,36
452423,62	3190545,37
Каталог координат характерных точек границ контура № 20 зоны размещения временных объектов на период строительства, площадью 843 кв.м, расположенного на территории Хабаровского Края	
X, м	Y, м
441983,64	3180570,27
442021,43	3180603,08
442031,60	3180601,82
442035,00	3180598,30
441983,64	3180550,26
441983,64	3180570,27
Каталог координат характерных точек границ контура № 21 зоны размещения временных объектов на период строительства, площадью 774 кв.м, расположенного на территории Хабаровского Края	
X, м	Y, м
441983,64	3180506,35
442053,58	3180576,60
442046,83	3180582,96
441983,64	3180516,29
441983,64	3180506,35
Каталог координат характерных точек границ контура № 22 зоны размещения временных объектов на период строительства, площадью 138 кв.м, расположенного на территории Хабаровского Края	
X, м	Y, м
455194,35	3188737,00
455192,02	3188735,32
455191,84	3188735,42
455178,30	3188742,28
455181,72	3188749,05
455184,69	3188754,94
455194,35	3188737,00
Каталог координат характерных точек границ контура № 23 зоны размещения временных объектов на период строительства, площадью 2063 кв.м, расположенного на территории Хабаровского Края	
X, м	Y, м
452427,88	3190656,24
452425,75	3190668,07
452377,31	3190810,59
452371,89	3190781,08
452412,35	3190666,64
452414,11	3190654,44
452427,88	3190656,24

Каталог координат характерных точек границ контура № 24 зоны размещения временных объектов на период строительства, площадью 3214 кв.м, расположенного на территории Хабаровского Края	
X, м	Y, м
450852,93	3189800,89
450853,74	3189861,01
450854,51	3189933,58
450837,94	3189949,82
450826,75	3189962,07
450819,95	3189969,68
450823,51	3189949,30
450824,63	3189947,09
450828,17	3189923,68
450831,38	3189904,32
450837,55	3189799,95
450846,22	3189800,47
450852,93	3189800,89
Каталог координат характерных точек границ контура № 25 зоны размещения временных объектов на период строительства, площадью 34 кв.м, расположенного на территории Хабаровского Края	
X, м	Y, м
459410,94	3185048,52
459405,71	3185041,47
459409,54	3185038,53
459408,37	3185033,15
459410,47	3185034,20
459410,94	3185048,52
Каталог координат характерных точек границ контура № 26 зоны размещения временных объектов на период строительства, площадью 549 кв.м, расположенного на территории Хабаровского Края	
X, м	Y, м
456310,59	3186239,02
456311,26	3186234,52
456316,95	3186221,72
456327,76	3186189,08
456319,63	3186186,46
456309,42	3186217,80
456302,51	3186232,32
456298,69	3186257,07
456310,59	3186239,02
Каталог координат характерных точек границ контура № 27 зоны размещения временных объектов на период строительства, площадью 393 кв.м, расположенного на территории Хабаровского Края	
X, м	Y, м
456267,99	3186309,62
456264,48	3186312,60
456254,39	3186314,54
456239,81	3186312,75
456218,69	3186310,96
456217,89	3186318,92
456238,91	3186321,51
456253,64	3186322,94
456260,76	3186322,45
456267,99	3186309,62

Каталог координат характерных точек границ контура № 28 зоны размещения временных объектов на период строительства, площадью 302 кв.м, расположенного на территории Хабаровского Края	
X, м	Y, м
455321,10	3189185,53
455336,53	3189185,97
455336,28	3189195,08
455338,86	3189195,22
455338,56	3189204,21
455320,49	3189203,35
455320,80	3189194,35
455321,10	3189185,53
Каталог координат характерных точек границ контура № 29 зоны размещения временных объектов на период строительства, площадью 2458 кв.м, расположенного на территории Хабаровского Края	
X, м	Y, м
445575,12	3185312,35
445608,85	3185342,35
445603,95	3185347,83
445625,33	3185365,82
445585,20	3185410,42
445577,59	3185410,99
445578,84	3185381,42
445577,35	3185381,35
445578,37	3185362,19
445578,71	3185341,53
445579,12	3185337,12
445579,18	3185332,86
445578,66	3185326,82
445577,59	3185321,02
445571,04	3185315,08
445575,12	3185312,35
Каталог координат характерных точек границ контура № 30 зоны размещения временных объектов на период строительства, площадью 111 кв.м, расположенного на территории Хабаровского Края	
X, м	Y, м
455286,25	3189330,88
455283,26	3189334,20
455279,50	3189338,05
455275,02	3189340,89
455270,39	3189343,39
455267,90	3189344,50
455266,35	3189341,08
455270,99	3189335,95
455272,98	3189333,20
455285,95	3189330,47
455286,25	3189330,88
Каталог координат характерных точек границ контура № 31 зоны размещения временных объектов на период строительства, площадью 24 кв.м, расположенного на территории Хабаровского Края	
X, м	Y, м
455305,02	3189293,14
455300,06	3189300,08
455299,79	3189300,12

455300,77	3189307,09
455301,51	3189305,19
455302,62	3189302,04
455303,41	3189299,50
455304,57	3189295,15
455305,02	3189293,14
Каталог координат характерных точек границ контура № 32 зоны размещения временных объектов на период строительства, площадью 138 кв.м, расположенного на территории Хабаровского Края	
X, м	Y, м
446787,82	3188122,71
446765,93	3188134,12
446763,16	3188128,81
446781,99	3188118,98
446787,82	3188122,71
Каталог координат характерных точек границ контура № 33 зоны размещения временных объектов на период строительства, площадью 143 кв.м, расположенного на территории Хабаровского Края	
X, м	Y, м
442557,69	3181840,87
442557,64	3181832,86
442575,71	3181833,79
442575,30	3181841,78
442557,69	3181840,87
Каталог координат характерных точек границ контура № 34 зоны размещения временных объектов на период строительства, площадью 497 кв.м, расположенного на территории Хабаровского Края	
X, м	Y, м
442296,01	3181823,72
442296,54	3181815,74
442357,17	3181819,80
442359,22	3181827,96
442296,01	3181823,72
Каталог координат характерных точек границ контура № 35 зоны размещения временных объектов на период строительства, площадью 12404 кв.м, расположенного на территории Хабаровского Края	
X, м	Y, м
446512,15	3187765,04
446546,62	3187797,42
446557,99	3187786,18
446550,81	3187776,33
446548,39	3187778,09
446530,68	3187750,93
446523,96	3187740,63
446499,32	3187702,86
446472,54	3187661,82
446445,77	3187620,78
446419,54	3187580,58
446393,88	3187541,25
446370,29	3187505,10
446340,85	3187459,98
446269,61	3187350,76
446219,01	3187351,47

446203,52	3187358,80
446213,70	3187379,03
446224,30	3187371,94
446260,67	3187371,83
446281,96	3187405,38
446307,67	3187445,91
446325,35	3187473,78
446351,06	3187514,31
446376,77	3187554,85
446402,46	3187595,39
446428,73	3187636,76
446454,97	3187678,11
446481,23	3187719,51
446507,61	3187759,30
446512,15	3187765,04
Каталог координат характерных точек границ контура № 36 зоны размещения временных объектов на период строительства, площадью 287 кв.м, расположенного на территории Хабаровского Края	
X, м	Y, м
447105,66	3188109,80
447053,28	3188137,68
447059,03	3188140,29
447108,01	3188114,22
447105,66	3188109,80
Каталог координат характерных точек границ контура № 37 зоны размещения временных объектов на период строительства, площадью 73 кв.м, расположенного на территории Хабаровского Края	
X, м	Y, м
447004,81	3188115,70
446990,19	3188101,64
446985,21	3188106,81
447004,81	3188115,70
Каталог координат характерных точек границ контура № 38 зоны размещения временных объектов на период строительства, площадью 61 кв.м, расположенного на территории Хабаровского Края	
X, м	Y, м
452460,86	3190315,21
452466,43	3190316,52
452464,38	3190325,20
452456,60	3190323,36
452460,86	3190315,21
Каталог координат характерных точек границ контура № 39 зоны размещения временных объектов на период строительства, площадью 296 кв.м, расположенного на территории Хабаровского Края	
X, м	Y, м
456309,29	3186424,85
456312,31	3186419,41
456320,29	3186421,27
456328,90	3186420,81
456348,67	3186423,11
456348,67	3186430,88
456328,47	3186428,81
456322,61	3186428,85
456321,78	3186432,15

456317,91	3186431,14
456318,92	3186427,12
456309,29	3186424,86
456309,29	3186424,85
Каталог координат характерных точек границ контура № 40 зоны размещения временных объектов на период строительства, площадью 102 кв.м, расположенного на территории Хабаровского Края	
X, м	Y, м
455336,15	3188772,41
455344,40	3188779,79
455339,07	3188785,75
455327,89	3188775,76
455328,12	3188775,48
455331,55	3188776,91
455332,02	3188773,16
455336,15	3188772,41
Каталог координат характерных точек границ контура № 41 зоны размещения временных объектов на период строительства, площадью 102 кв.м, расположенного на территории Хабаровского Края	
X, м	Y, м
455108,76	3188901,25
455090,07	3188910,56
455088,96	3188913,63
455090,61	3188912,86
455100,65	3188917,17
455108,76	3188901,25
Каталог координат характерных точек границ контура № 42 зоны размещения временных объектов на период строительства, площадью 794 кв.м, расположенного на территории Хабаровского Края	
X, м	Y, м
455602,75	3188084,55
455482,76	3188028,65
455485,29	3188023,21
455605,29	3188079,11
455602,75	3188084,55
Каталог координат характерных точек границ контура № 43 зоны размещения временных объектов на период строительства, площадью 392 кв.м, расположенного на территории Хабаровского Края	
X, м	Y, м
456060,82	3187030,54
456054,01	3187023,29
456030,97	3187039,86
456028,45	3187045,50
456039,08	3187045,36
456039,13	3187054,78
456060,82	3187030,54
Каталог координат характерных точек границ контура № 44 зоны размещения временных объектов на период строительства, площадью 372 кв.м, расположенного на территории Хабаровского Края	
X, м	Y, м
455935,65	3187022,71

455901,67	3187022,72
455901,71	3187030,40
455934,93	3187036,77
455935,70	3187036,77
455935,65	3187022,71
Каталог координат характерных точек границ контура № 45 зоны размещения временных объектов на период строительства, площадью 874 кв.м, расположенного на территории Хабаровского Края	
X, м	Y, м
456368,62	3186053,33
456383,14	3186053,05
456377,52	3186088,50
456342,49	3186082,95
456334,92	3186113,19
456327,16	3186111,25
456336,51	3186073,90
456370,87	3186079,34
456373,74	3186061,23
456370,31	3186061,30
456369,42	3186064,30
456365,77	3186063,25
456368,62	3186053,33
Каталог координат характерных точек границ контура № 46 зоны размещения временных объектов на период строительства, площадью 1720 кв.м, расположенного на территории Хабаровского Края	
X, м	Y, м
456283,85	3186261,57
456286,44	3186265,97
456291,01	3186257,98
456294,96	3186242,98
456303,96	3186253,37
456307,21	3186247,96
456301,70	3186241,60
456304,28	3186237,69
456298,67	3186231,21
456306,25	3186200,40
456322,48	3186138,43
456333,35	3186099,48
456342,72	3186067,92
456344,26	3186062,73
456344,89	3186059,11
456349,74	3186053,27
456346,58	3186050,64
456348,32	3186045,08
456339,97	3186041,65
456338,60	3186045,91
456338,92	3186056,14
456335,20	3186068,66
456326,63	3186097,54
456315,73	3186136,60
456307,59	3186167,64
456299,46	3186198,67
456283,85	3186261,57
Каталог координат характерных точек границ контура № 47 зоны размещения временных объектов на период строительства, площадью 746 кв.м, расположенного на территории Хабаровского Края	

X, м	Y, м
456384,55	3185990,43
456392,51	3185989,59
456396,40	3186026,19
456401,17	3186031,15
456417,98	3186043,58
456430,27	3186053,91
456425,64	3186060,46
456413,02	3186049,86
456394,43	3186038,57
456387,29	3186031,15
456384,55	3185990,43
Каталог координат характерных точек границ контура № 48 зоны размещения временных объектов на период строительства, площадью 215 кв.м, расположенного на территории Хабаровского Края	
X, м	Y, м
456737,93	3185913,60
456735,13	3185921,93
456727,99	3185934,72
456720,99	3185932,42
456728,24	3185910,41
456737,93	3185913,60
Каталог координат характерных точек границ контура № 49 зоны размещения временных объектов на период строительства, площадью 74 кв.м, расположенного на территории Хабаровского Края	
X, м	Y, м
456567,50	3185859,59
456571,11	3185854,48
456559,41	3185850,53
456555,80	3185855,65
456567,50	3185859,59
Каталог координат характерных точек границ контура № 50 зоны размещения временных объектов на период строительства, площадью 114 кв.м, расположенного на территории Хабаровского Края	
X, м	Y, м
456675,28	3185896,01
456678,97	3185890,92
456696,92	3185897,01
456693,23	3185902,09
456675,28	3185896,01
Каталог координат характерных точек границ контура № 51 зоны размещения временных объектов на период строительства, площадью 243 кв.м, расположенного на территории Хабаровского Края	
X, м	Y, м
455937,78	3185315,23
455939,28	3185312,63
455932,06	3185307,22
455931,87	3185307,13
455931,66	3185307,08
455932,93	3185305,48
455902,51	3185287,85
455899,50	3185293,04
455937,78	3185315,23

Каталог координат характерных точек границ контура № 52 зоны размещения временных объектов на период строительства, площадью 113 кв.м, расположенного на территории Хабаровского Края	
X, м	Y, м
458740,86	3184978,80
458752,63	3184986,85
458757,15	3184980,25
458745,55	3184972,31
458740,86	3184978,80
Каталог координат характерных точек границ контура № 54 зоны размещения временных объектов на период строительства, площадью 160 кв.м, расположенного на территории Хабаровского Края	
X, м	Y, м
460352,60	3184562,09
460358,36	3184556,40
460341,81	3184544,18
460337,06	3184550,61
460352,60	3184562,09
Каталог координат характерных точек границ контура № 55 зоны размещения временных объектов на период строительства, площадью 839 кв.м, расположенного на территории Хабаровского Края	
X, м	Y, м
460616,66	3184575,72
460619,57	3184573,08
460653,31	3184608,40
460655,82	3184605,87
460658,66	3184608,69
460656,09	3184611,27
460666,35	3184621,73
460678,07	3184633,68
460688,47	3184644,28
460692,09	3184641,14
460694,71	3184644,16
460691,27	3184647,15
460701,28	3184657,43
460712,94	3184669,42
460722,81	3184679,56
460727,28	3184676,23
460730,86	3184681,04
460726,94	3184683,96
460733,62	3184691,28
460742,67	3184701,20
460750,23	3184709,48
460753,18	3184706,61
460755,97	3184709,47
460750,12	3184715,18
460739,76	3184703,84
460730,71	3184693,92
460721,69	3184684,04
460710,04	3184672,06
460698,37	3184660,07
460686,80	3184648,19
460675,16	3184636,32
460663,44	3184624,37
460651,83	3184612,54
460616,66	3184575,72

Каталог координат характерных точек границ контура № 56 зоны размещения временных объектов на период строительства, площадью 2455 кв.м, расположенного на территории Хабаровского Края	
X, м	Y, м
460457,36	3184747,69
460483,50	3184741,42
460457,23	3184761,90
460415,97	3184801,61
460374,46	3184841,95
460346,55	3184870,22
460307,24	3184910,05
460276,58	3184929,19
460271,72	3184920,89
460302,00	3184902,27
460457,36	3184747,69
Каталог координат характерных точек границ контура № 57 зоны размещения временных объектов на период строительства, площадью 1134 кв.м, расположенного на территории Хабаровского Края	
X, м	Y, м
460175,24	3184941,96
460178,65	3184952,26
460225,91	3184949,06
460261,69	3184927,06
460267,25	3184935,01
460228,68	3184959,09
460179,09	3184962,69
460159,39	3184959,76
460159,85	3184951,77
460163,21	3184951,96
460175,63	3184954,01
460171,53	3184941,95
460175,24	3184941,96
Каталог координат характерных точек границ контура № 58 зоны размещения временных объектов на период строительства, площадью 78294 кв.м, расположенного на территории Хабаровского Края	
X, м	Y, м
455088,97	3189468,28
455019,36	3189368,18
455015,58	3189348,54
455047,52	3189207,67
455047,52	3189188,08
455016,80	3188997,37
455018,80	3188977,47
455033,69	3188939,32
455072,26	3188840,50
455086,27	3188804,61
455092,93	3188785,92
455140,90	3188679,04
455150,69	3188663,52
455164,47	3188630,92
455217,65	3188481,34
455224,17	3188465,97
455258,44	3188408,96
455263,00	3188411,63
455263,28	3188400,92
455290,80	3188355,15

455296,94	3188121,70
455325,41	3188110,10
455317,75	3188369,66
455322,98	3188371,87
455316,42	3188387,34
455312,76	3188385,79
455255,53	3188483,45
455257,11	3188484,12
455250,59	3188499,50
455248,70	3188498,70
455206,06	3188632,46
455209,68	3188633,77
455203,53	3188650,69
455199,59	3188649,26
455166,64	3188721,52
455164,06	3188717,80
455151,38	3188733,18
455155,37	3188746,25
455131,03	3188799,62
455134,78	3188801,12
455127,32	3188819,68
455123,45	3188818,22
455088,96	3188913,63
455066,74	3188979,78
455065,01	3188999,71
455094,35	3189166,51
455094,35	3189186,51
455070,90	3189338,14
455072,62	3189358,06
455107,91	3189429,43
455131,69	3189477,26
455139,29	3189476,51
455161,75	3189679,41
455162,06	3189694,35
455162,58	3189772,99
455172,29	3189772,97
455180,06	3189843,21
455197,59	3190001,57
455195,30	3190143,62
455170,02	3190142,86
455169,55	3190104,70
455167,76	3190104,70
455169,11	3190003,24
455148,30	3189839,91
455129,65	3189694,94
455125,75	3189664,34
455105,20	3189502,99
455102,36	3189503,71
455097,05	3189484,43
455098,56	3189484,02
455088,97	3189468,28
Каталог координат характерных точек границ контура № 59 зоны размещения временных объектов на период строительства, площадью 7224 кв.м, расположенного на территории Хабаровского Края	
X, м	Y, м
456433,83	3186213,77
456385,07	3186351,94
456381,98	3186360,70
456381,86	3186361,05
456379,50	3186373,42
456399,11	3186377,31

456400,73	3186368,86
456402,52	3186359,52
456403,44	3186356,83
456456,47	3186203,52
456388,57	3186150,59
456425,34	3186097,95
456438,27	3186065,84
456425,48	3186060,69
456422,22	3186065,31
456416,90	3186072,86
456392,06	3186108,02
456389,41	3186119,08
456362,13	3186157,88
456433,83	3186213,77

Каталог координат характерных точек границ контура № 60 зоны размещения временных объектов на период строительства, площадью 472 кв.м, расположенного на территории Хабаровского Края

X, м	Y, м
456399,03	3186001,66
456398,60	3186007,65
456389,13	3186007,43
456378,63	3186020,07
456370,96	3186029,30
456364,03	3186023,55
456371,70	3186014,32
456379,69	3186004,71
456376,59	3186003,74
456360,07	3185998,56
456361,89	3185992,85
456377,10	3185997,62
456380,68	3185998,74
456389,29	3186001,44
456399,03	3186001,66

Каталог координат характерных точек границ контура № 61 зоны размещения временных объектов на период строительства, площадью 5793 кв.м, расположенного на территории Хабаровского Края

X, м	Y, м
459481,67	3185029,76
459494,01	3185033,78
459498,87	3185035,37
459523,50	3185014,47
459553,33	3184993,50
459559,20	3184989,38
459536,52	3184937,45
459578,02	3184852,92
459588,54	3184841,48
459594,69	3184844,35
459603,73	3184824,95
459609,46	3184812,60
459590,60	3184803,84
459586,23	3184813,26
459560,67	3184841,06
459513,60	3184936,94
459533,60	3184982,74
459493,53	3185013,28
459487,69	3185011,37
459481,67	3185029,76

Каталог координат характерных точек границ контура № 62 зоны размещения временных объектов на период строительства, площадью 5560 кв.м, расположенного на территории Хабаровского Края	
X, м	Y, м
446853,26	3188041,73
446846,97	3188055,55
447012,54	3188161,12
447053,81	3188137,92
447050,72	3188136,52
447130,30	3188089,88
447128,49	3188085,77
447064,52	3188118,50
447058,96	3188113,88
447030,31	3188127,26
447017,44	3188136,27
446867,22	3188049,10
446870,13	3188029,74
446861,92	3188026,86
446853,26	3188041,73
Каталог координат характерных точек границ контура № 63 зоны размещения временных объектов на период строительства, площадью 578 кв.м, расположенного на территории Хабаровского Края	
X, м	Y, м
455204,17	3188681,48
455199,09	3188696,38
455199,19	3188697,25
455207,71	3188681,05
455210,77	3188680,41
455216,00	3188677,83
455206,25	3188706,04
455202,80	3188716,02
455194,11	3188709,76
455183,47	3188724,53
455192,25	3188706,82
455189,75	3188685,34
455191,94	3188680,48
455198,53	3188681,50
455204,17	3188681,48
Каталог координат характерных точек границ контура № 64 зоны размещения временных объектов на период строительства, площадью 1392 кв.м, расположенного на территории Хабаровского Края	
X, м	Y, м
455667,39	3187894,77
455576,07	3187854,37
455573,18	3187853,17
455515,15	3187812,96
455514,78	3187812,02
455507,80	3187808,39
455504,87	3187814,66
455512,58	3187818,47
455570,29	3187858,47
455573,67	3187859,87
455665,06	3187900,30
455669,79	3187902,39
455690,39	3187902,66
455699,67	3187906,47
455704,22	3187907,17

455709,37	3187909,34
455711,89	3187903,36
455706,00	3187900,88
455702,67	3187900,36
455704,16	3187897,32
455666,66	3187896,56
455667,39	3187894,77
Каталог координат характерных точек границ контура № 65 зоны размещения временных объектов на период строительства, площадью 9909 кв.м, расположенного на территории Хабаровского Края	
X, м	Y, м
446023,80	3187400,32
446009,37	3187430,41
445973,54	3187409,39
445964,68	3187355,02
445965,44	3187263,33
445951,28	3187195,80
445949,67	3187188,01
445965,59	3187185,84
445969,63	3187193,48
445976,20	3187205,93
445990,46	3187260,23
446017,25	3187332,71
446045,46	3187355,12
446023,80	3187400,32
Каталог координат характерных точек границ контура № 66 зоны размещения временных объектов на период строительства, площадью 616 кв.м, расположенного на территории Хабаровского Края	
X, м	Y, м
441614,10	3180137,10
441643,24	3180182,24
441641,07	3180192,51
441633,23	3180190,93
441630,58	3180184,37
441632,53	3180179,74
441593,20	3180121,03
441614,10	3180137,10
Каталог координат характерных точек границ контура № 67 зоны размещения временных объектов на период строительства, площадью 107 кв.м, расположенного на территории Хабаровского Края	
X, м	Y, м
441567,87	3180083,22
441565,06	3180080,18
441568,38	3180074,96
441567,87	3180083,22
Каталог координат характерных точек границ контура № 68 зоны размещения временных объектов на период строительства, площадью 525 кв.м, расположенного на территории Хабаровского Края	
X, м	Y, м
441587,18	3179996,89
441576,01	3179980,88
441582,57	3179976,31
441612,07	3180018,60

441631,90	3180026,08
441642,86	3180029,56
441641,87	3180038,60
441619,11	3180029,87
441614,67	3180021,62
441587,18	3179996,89
Каталог координат характерных точек границ контура № 69 зоны размещения временных объектов на период строительства, площадью 14427 кв.м, расположенного на территории Хабаровского Края	
X, м	Y, м
445556,54	3185412,57
445560,18	3185412,30
445636,99	3185499,81
445792,05	3185560,71
445855,70	3185490,12
445856,44	3185490,79
445883,93	3185460,31
445914,74	3185452,91
445948,85	3185437,21
446010,06	3185419,96
446038,76	3185383,71
446032,48	3185378,75
446005,40	3185412,96
445946,08	3185429,68
445912,11	3185445,31
445879,65	3185453,11
445850,49	3185485,44
445852,72	3185487,45
445790,94	3185555,98
445639,35	3185496,44
445565,17	3185411,92
445566,83	3185411,80
445544,59	3185388,28
445509,61	3185351,29
445462,64	3185304,47
445410,98	3185275,52
445271,01	3185207,46
445160,27	3185158,12
445006,88	3185089,76
444956,71	3185068,47
444868,40	3185056,79
444751,31	3185068,92
444666,08	3185064,34
444634,88	3185055,31
444597,67	3185044,53
444564,67	3185038,02
444551,94	3185035,51
444508,80	3185007,67
444375,73	3184897,89
444368,94	3184894,48
444368,50	3184895,38
444303,75	3184862,80
444304,19	3184861,90
444293,53	3184856,50
444289,91	3184863,63
444300,68	3184869,09
444302,00	3184866,39
444366,75	3184898,97
444365,44	3184901,67
444371,33	3184904,63

444504,07	3185014,14
444548,89	3185043,07
444559,20	3185045,15
444645,83	3185066,81
444664,74	3185072,28
444751,50	3185076,95
444868,28	3185064,84
444868,80	3185064,91
444954,58	3185076,25
445003,13	3185096,86
445157,07	3185165,45
445267,63	3185214,71
445316,71	3185238,57
445336,10	3185248,00
445407,27	3185282,61
445432,78	3185295,68
445457,12	3185311,65
445470,86	3185321,96
445556,54	3185412,57

Каталог координат характерных точек границ контура № 70 зоны размещения временных объектов на период строительства, площадью 695 кв.м, расположенного на территории Хабаровского Края

X, м	Y, м
460556,86	3184616,86
460562,75	3184614,38
460576,61	3184629,34
460589,37	3184628,51
460602,23	3184642,51
460628,22	3184658,33
460630,76	3184657,51
460636,26	3184662,05
460627,45	3184664,88
460598,39	3184647,19
460586,89	3184634,68
460577,82	3184635,27
460560,94	3184651,73
460554,74	3184645,89
460559,02	3184641,68
460560,87	3184643,42
460571,69	3184632,86
460556,86	3184616,86

Каталог координат характерных точек границ контура № 71 зоны размещения временных объектов на период строительства, площадью 11913 кв.м, расположенного на территории Хабаровского Края

X, м	Y, м
456232,77	3186359,78
456161,54	3186344,12
456160,43	3186348,69
456158,75	3186354,28
456104,10	3186336,29
456100,66	3186346,74
456160,80	3186366,53
456168,44	3186369,05
456190,60	3186376,34
456196,10	3186378,15
456218,54	3186384,65
456315,96	3186412,84
456338,38	3186419,33

456339,14	3186419,62
456348,67	3186420,77
456348,67	3186430,88
456350,82	3186430,88
456351,22	3186428,67
456353,18	3186429,06
456359,07	3186430,24
456387,25	3186435,84
456388,10	3186431,86
456390,58	3186432,39
456390,46	3186426,25
456464,39	3186435,93
456586,89	3186451,96
456592,70	3186453,14
456619,65	3186458,90
456621,97	3186448,15
456602,34	3186443,92
456603,23	3186439,78
456433,81	3186403,29
456341,89	3186404,53
456324,32	3186397,77
456331,21	3186385,35
456232,77	3186359,78

Каталог координат характерных точек границ контура № 72 зоны размещения временных объектов на период строительства, площадью 786 кв.м, расположенного на территории Хабаровского Края

X, м	Y, м
446902,90	3188035,82
446898,82	3188028,13
446893,45	3188021,66
446889,12	3188022,28
446886,80	3188020,90
446888,52	3188017,99
446883,17	3188014,06
446881,37	3188012,74
446884,47	3188007,57
446886,27	3188008,89
446897,49	3188017,13
446898,53	3188018,38
446898,15	3188016,88
446906,68	3188014,18
446922,98	3188069,69
446919,75	3188075,95
446906,74	3188069,65
446909,92	3188063,81
446902,90	3188035,82

Каталог координат характерных точек границ контура № 73 зоны размещения временных объектов на период строительства, площадью 832 кв.м, расположенного на территории Хабаровского Края

X, м	Y, м
445845,98	3185481,40
445849,70	3185484,74
445885,84	3185444,78
445893,62	3185442,58
445895,12	3185446,87
445904,15	3185444,27
445902,32	3185439,11
445946,96	3185426,14

445944,73	3185418,46
445899,65	3185431,57
445886,59	3185436,50
445845,98	3185481,40

Каталог координат характерных точек границ контура № 74 зоны размещения временных объектов на период строительства, площадью 15464 кв.м, расположенного на территории Хабаровского Края

X, м	Y, м
443076,34	3184207,24
443067,21	3184194,40
443076,27	3184190,86
443156,28	3184231,34
443156,73	3184228,44
443199,44	3184236,06
443195,46	3184258,38
443318,36	3184283,37
443318,75	3184280,81
443328,57	3184282,71
443325,39	3184299,27
443253,85	3184290,31
443151,89	3184278,11
443141,04	3184276,42
443139,66	3184279,47
443128,59	3184274,20
442995,73	3184258,39
442988,15	3184257,45
442985,94	3184255,01
442910,74	3184247,18
442860,14	3184241,59
442860,88	3184224,55
442870,87	3184224,74
442870,83	3184227,31
442972,85	3184229,30
442976,58	3184234,17
443010,06	3184236,06
443076,34	3184207,24

Каталог координат характерных точек границ контура № 75 зоны размещения временных объектов на период строительства, площадью 2199 кв.м, расположенного на территории Хабаровского Края

X, м	Y, м
458677,76	3184694,20
458678,45	3184702,98
458689,33	3184831,52
458689,57	3184841,88
458693,88	3184894,57
458695,73	3184917,05
458698,31	3184916,84
458698,82	3184923,06
458688,09	3184923,95
458684,25	3184893,82
458682,51	3184880,97
458681,33	3184831,95
458670,48	3184703,63
458669,80	3184694,98
458667,21	3184663,75
458675,27	3184663,11
458677,76	3184694,20

Каталог координат характерных точек границ контура № 76 зоны размещения временных объектов на период строительства, площадью 1877 кв.м, расположенного на территории Хабаровского Края

X, м	Y, м
458823,42	3184707,10
458939,45	3184704,82
458967,05	3184704,31
458966,37	3184689,24
458960,00	3184689,81
458975,28	3184670,51
458968,66	3184665,98
458949,08	3184690,70
458839,21	3184696,75
458823,42	3184707,10

Каталог координат характерных точек границ контура № 77 зоны размещения временных объектов на период строительства, площадью 303 кв.м, расположенного на территории Хабаровского Края

X, м	Y, м
455942,84	3185293,01
455931,52	3185290,12
455933,00	3185284,30
455962,91	3185291,95
455986,07	3185251,17
455988,15	3185252,37
455983,77	3185259,95
455980,76	3185265,17
455964,84	3185292,75
455964,59	3185293,17
455964,31	3185293,58
455964,02	3185293,98
455963,70	3185294,36
455963,37	3185294,72
455963,02	3185295,06
455962,65	3185295,39
455962,27	3185295,70
455961,87	3185295,99
455961,46	3185296,26
455961,03	3185296,51
455960,60	3185296,74
455960,15	3185296,95
455959,69	3185297,13
455959,22	3185297,29
455958,75	3185297,43
455958,27	3185297,54
455957,79	3185297,63
455957,30	3185297,70
455956,81	3185297,74
455956,32	3185297,76
455955,82	3185297,76
455955,33	3185297,72
455954,84	3185297,67
455954,36	3185297,59
455953,87	3185297,49
455953,40	3185297,36
455952,93	3185297,21
455952,47	3185297,04
455943,63	3185292,02
455942,84	3185293,01

Каталог координат характерных точек границ контура № 78 зоны размещения временных объектов на период строительства, площадью 10609 кв.м, расположенного на территории Хабаровского Края	
X, м	Y, м
455863,07	3185502,21
455869,87	3185506,22
455887,94	3185480,87
455920,57	3185430,33
455942,60	3185392,15
455945,94	3185387,42
455966,06	3185400,46
455954,93	3185419,55
455956,74	3185436,09
455945,65	3185429,68
455936,08	3185437,66
455920,47	3185465,50
455882,97	3185532,45
455841,24	3185579,10
455826,86	3185606,67
455855,29	3185622,22
455852,41	3185627,48
455824,11	3185611,94
455752,51	3185730,10
455766,56	3185743,71
456235,53	3185925,90
456258,88	3185933,84
456251,32	3185957,34
456308,30	3185976,04
456361,89	3185992,85
456359,45	3186000,49
456353,73	3185998,67
456354,34	3185996,76
456306,46	3185981,75
456243,82	3185961,20
456251,00	3185938,35
456074,81	3185869,90
455763,32	3185748,88
455760,74	3185752,93
455750,42	3185749,59
455744,96	3185743,46
455739,43	3185740,28
455747,50	3185726,96
455818,80	3185609,15
455836,27	3185575,66
455841,25	3185565,92
455836,13	3185562,83
455830,89	3185559,89
455844,93	3185534,09
455863,07	3185502,21
Каталог координат характерных точек границ контура № 79 зоны размещения временных объектов на период строительства, площадью 8062 кв.м, расположенного на территории Хабаровского Края	
X, м	Y, м
443140,90	3184288,37
443142,91	3184290,76
443153,10	3184286,31
443252,88	3184298,25
443386,34	3184314,96
443417,65	3184318,89

443793,68	3184365,97
443851,95	3184404,77
443862,14	3184405,42
443862,64	3184397,44
443854,60	3184396,93
443796,55	3184358,27
443325,39	3184299,27
443253,85	3184290,31
443151,89	3184278,11
443137,53	3184284,38
443138,25	3184285,23
443061,84	3184334,32
443061,07	3184333,47
443055,79	3184332,21
442988,15	3184257,45
442985,94	3184255,01
442910,74	3184247,18
442901,80	3184226,43
442894,45	3184229,59
442905,24	3184254,65
442982,10	3184262,69
443051,52	3184339,41
443063,39	3184342,25
443066,92	3184340,04
443065,19	3184338,10
443140,90	3184288,37

Каталог координат характерных точек границ контура № 80 зоны размещения временных объектов на период строительства, площадью 1777 кв.м, расположенного на территории Хабаровского Края

X, м	Y, м
455264,08	3188526,12
455263,76	3188527,54
455263,43	3188528,92
455263,09	3188530,29
455262,74	3188531,66
455262,37	3188533,04
455262,00	3188534,40
455261,60	3188535,77
455261,19	3188537,16
455260,76	3188538,53
455260,10	3188540,60
455259,42	3188542,67
455259,15	3188543,48
455258,43	3188545,54
455257,69	3188547,59
455256,10	3188551,81
455256,00	3188552,10
455255,94	3188552,26
455254,03	3188556,27
455252,46	3188559,46
455251,53	3188561,32
455249,76	3188566,70
455248,35	3188570,85
455247,36	3188573,23
455245,98	3188576,56
455245,43	3188577,87
455246,75	3188578,80
455242,19	3188585,24
455240,50	3188588,99
455238,56	3188593,64

455236,62	3188598,24
455232,72	3188607,41
455228,65	3188616,66
455225,22	3188626,10
455221,35	3188635,15
455219,49	3188639,23
455219,12	3188640,03
455218,75	3188640,83
455218,38	3188641,61
455218,01	3188642,38
455217,65	3188643,13
455217,28	3188643,87
455216,91	3188644,61
455216,53	3188645,33
455216,16	3188646,03
455215,78	3188646,72
455215,39	3188647,38
455215,01	3188648,03
455214,61	3188648,67
455214,21	3188649,29
455213,81	3188649,88
455213,40	3188650,46
455212,98	3188651,02
455212,56	3188651,56
455212,13	3188652,08
455211,70	3188652,58
455211,26	3188653,05
455210,82	3188653,51
455210,37	3188653,94
455209,91	3188654,35
455209,46	3188654,73
455209,00	3188655,09
455208,53	3188655,43
455207,35	3188656,22
455207,13	3188656,36
455206,92	3188656,49
455206,70	3188656,61
455206,49	3188656,73
455206,27	3188656,85
455206,04	3188656,97
455205,82	3188657,08
455205,59	3188657,19
455205,37	3188657,29
455205,14	3188657,39
455204,91	3188657,49
455204,68	3188657,58
455204,44	3188657,67
455204,21	3188657,76
455203,97	3188657,84
455203,74	3188657,92
455203,50	3188658,00
455203,28	3188658,06
455202,70	3188658,22
455202,03	3188658,38
455201,86	3188658,42
455209,07	3188642,40
455229,61	3188596,55
455248,17	3188555,72
455244,45	3188554,02
455251,27	3188540,81
455254,55	3188501,63
455255,12	3188488,82
455257,11	3188484,12

455255,53	3188483,45
455267,24	3188463,46
455269,28	3188487,96
455269,01	3188491,37
455268,61	3188495,81
455268,52	3188496,70
455268,10	3188501,13
455267,61	3188505,52
455267,51	3188506,31
455267,18	3188508,42
455266,81	3188510,58
455266,42	3188512,72
455266,02	3188514,78
455265,95	3188515,10
455265,88	3188515,45
455265,82	3188515,79
455265,60	3188517,41
455265,39	3188518,83
455265,17	3188520,25
455264,94	3188521,66
455264,69	3188523,08
455264,43	3188524,49
455264,29	3188525,25
455264,08	3188526,12

Каталог координат характерных точек границ контура № 81 зоны размещения временных объектов на период строительства, площадью 5919 кв.м, расположенного на территории Хабаровского Края

X, м	Y, м
446584,97	3187727,41
446595,94	3187728,10
446588,30	3187849,30
446603,48	3187863,75
446640,99	3187894,79
446646,15	3187898,79
446663,05	3187911,91
446703,75	3187943,49
446787,17	3188004,33
446828,55	3188028,18
446838,10	3188033,69
446846,38	3188023,69
446854,85	3188030,71
446848,01	3188038,95
446840,23	3188048,35
446833,58	3188055,23
446821,48	3188043,54
446826,41	3188040,63
446794,28	3188022,67
446676,35	3187942,87
446593,37	3187870,64
446576,84	3187856,26
446575,14	3187854,77
446576,21	3187837,79
446577,90	3187839,41
446584,97	3187727,41

Каталог координат характерных точек границ контура № 82 зоны размещения временных объектов на период строительства, площадью 4226 кв.м, расположенного на территории Хабаровского Края

X, м	Y, м
------	------

456073,58	3185418,07
456077,70	3185439,68
456094,83	3185436,41
456118,84	3185452,73
456138,18	3185424,28
456161,34	3185423,64
456193,65	3185422,75
456191,80	3185405,73
456189,95	3185388,71
456167,19	3185391,19
456144,44	3185393,66
456141,90	3185401,31
456132,34	3185397,87
456123,88	3185398,17
456108,17	3185398,72
456095,47	3185399,17
456086,60	3185399,48
456073,58	3185418,07
Каталог координат характерных точек границ контура № 83 зоны размещения временных объектов на период строительства, площадью 5360 кв.м, расположенного на территории Хабаровского Края	
X, м	Y, м
456033,53	3185307,19
456038,53	3185298,53
456050,92	3185277,04
456042,65	3185272,18
456034,92	3185267,81
456053,95	3185234,11
456132,13	3185095,69
456126,90	3185092,76
456125,52	3185095,21
456105,36	3185122,72
456101,65	3185130,10
456098,26	3185122,05
456094,62	3185119,95
456089,41	3185116,95
456084,05	3185128,15
456082,71	3185130,09
456088,00	3185133,13
456078,00	3185150,46
456051,05	3185204,18
456019,09	3185259,56
456014,23	3185268,63
456011,53	3185273,67
456001,59	3185290,89
456001,14	3185291,75
456000,71	3185292,59
456000,28	3185293,41
455999,87	3185294,23
455999,09	3185295,82
455998,72	3185296,61
455998,04	3185298,15
455997,73	3185298,90
455997,44	3185299,65
455997,17	3185300,38
455996,92	3185301,11
455996,70	3185301,83
455996,51	3185302,54
455996,33	3185303,24
455996,19	3185303,93

455996,07	3185304,60
455995,98	3185305,27
455995,91	3185305,92
455995,87	3185306,56
455995,86	3185307,18
455995,88	3185307,79
455995,92	3185308,38
455996,00	3185309,03
455996,02	3185309,21
455996,07	3185309,44
455996,09	3185309,56
455996,11	3185309,67
455996,14	3185309,79
455996,16	3185309,90
455996,19	3185310,02
455996,22	3185310,13
455996,25	3185310,25
455996,28	3185310,36
455996,31	3185310,48
455996,35	3185310,59
455996,38	3185310,71
456021,37	3185328,26
456030,56	3185312,35
456033,53	3185307,19
Каталог координат характерных точек границ контура № 84 зоны размещения временных объектов на период строительства, площадью 8670 кв.м, расположенного на территории Хабаровского Края	
X, м	Y, м
460270,42	3184700,30
460338,22	3184620,54
460360,77	3184639,94
460361,66	3184639,42
460427,77	3184696,29
460426,22	3184698,09
460434,21	3184704,97
460455,48	3184699,95
460479,11	3184694,39
460489,93	3184739,86
460483,50	3184741,42
460457,36	3184747,69
460446,48	3184750,30
460415,81	3184723,92
460341,83	3184660,28
460343,38	3184658,48
460340,42	3184655,93
460303,80	3184699,02
460317,43	3184714,81
460298,81	3184731,89
460270,42	3184700,30
Каталог координат характерных точек границ контура № 85 зоны размещения временных объектов на период строительства, площадью 3010 кв.м, расположенного на территории Хабаровского Края	
X, м	Y, м
460175,24	3184941,96
460176,36	3184941,97
460176,46	3184941,95
460177,46	3184941,95
460203,87	3184937,02

460212,63	3184938,41
460216,14	3184937,45
460223,32	3184944,85
460235,74	3184931,08
460248,26	3184928,74
460296,15	3184898,65
460325,95	3184864,97
460330,82	3184859,47
460410,66	3184781,31
460444,47	3184750,78
460446,48	3184750,30
460457,36	3184747,69
460302,00	3184902,27
460271,72	3184920,89
460261,69	3184927,06
460225,91	3184949,06
460178,65	3184952,26
460175,24	3184941,96

Каталог координат характерных точек границ контура № 86 зоны размещения временных объектов на период строительства, площадью 16195 кв.м, расположенного на территории Хабаровского Края

X, м	Y, м
455181,27	3188727,57
455194,99	3188737,46
455179,99	3188764,80
455220,35	3188832,29
455221,55	3188912,57
455244,29	3188912,21
455244,57	3189014,18
455236,25	3189014,31
455236,89	3189054,31
455244,68	3189054,18
455244,99	3189168,19
455238,71	3189168,29
455239,35	3189208,28
455245,09	3189208,19
455245,21	3189251,52
455247,01	3189257,95
455248,42	3189260,44
455248,75	3189261,03
455249,19	3189260,96
455250,00	3189312,12
455243,92	3189312,22
455243,83	3189330,73
455273,30	3189330,26
455270,99	3189185,77
455268,40	3189023,79
455266,27	3188889,85
455243,23	3188890,27
455242,26	3188826,44
455205,36	3188764,35
455223,63	3188731,04
455194,11	3188709,76
455181,27	3188727,57

Каталог координат характерных точек границ контура № 87 зоны размещения временных объектов на период строительства, площадью 23026 кв.м, расположенного на территории Хабаровского Края

X, м	Y, м

456496,18	3185646,66
456483,72	3185662,55
456473,67	3185667,80
456470,21	3185665,10
456474,85	3185659,20
456471,54	3185648,96
456378,46	3185576,03
456368,09	3185575,93
456372,78	3185565,87
456366,06	3185560,60
456364,82	3185562,17
456359,31	3185557,85
456360,76	3185555,99
456353,73	3185547,78
456343,77	3185545,74
456350,26	3185535,26
456344,04	3185531,27
456342,77	3185533,49
456330,06	3185525,41
456323,87	3185535,15
456311,99	3185535,46
456286,32	3185519,85
456295,41	3185502,18
456289,35	3185498,01
456286,59	3185501,53
456274,74	3185501,84
456274,53	3185493,42
456274,66	3185488,35
456279,66	3185488,46
456279,53	3185493,48
456279,53	3185493,71
456287,13	3185493,52
456285,44	3185404,75
456206,09	3185407,51
456204,05	3185427,86
456201,28	3185427,30
456200,27	3185432,19
456195,38	3185431,19
456196,38	3185426,29
456198,62	3185406,71
456186,80	3185394,30
456162,47	3185391,58
456156,21	3185399,57
456153,03	3185400,07
456149,25	3185397,11
456156,90	3185387,34
456148,97	3185381,00
456135,66	3185376,21
456128,47	3185373,21
456118,31	3185365,25
456115,54	3185368,79
456109,96	3185364,48
456108,42	3185363,65
456078,92	3185342,64
456077,74	3185341,78
456073,30	3185338,30
456079,31	3185330,62
456060,39	3185315,80
456029,30	3185368,53
456029,13	3185368,85
456028,98	3185369,19
456028,87	3185369,53
456028,79	3185369,89

456028,73	3185370,25
456028,71	3185370,61
456028,72	3185370,98
456028,76	3185371,34
456028,83	3185371,69
456028,93	3185372,04
456029,06	3185372,38
456029,22	3185372,71
456029,41	3185373,03
456029,62	3185373,32
456029,86	3185373,60
456030,12	3185373,85
456030,40	3185374,08
456030,70	3185374,29
456036,11	3185378,66
456035,49	3185379,44
456029,70	3185375,72
456024,31	3185372,25
456012,32	3185364,21
456012,71	3185363,29
456017,69	3185365,40
456018,00	3185365,60
456018,33	3185365,77
456018,67	3185365,91
456019,02	3185366,02
456019,38	3185366,10
456019,74	3185366,15
456020,11	3185366,17
456020,48	3185366,16
456020,85	3185366,11
456021,21	3185366,03
456021,56	3185365,92
456021,90	3185365,78
456022,23	3185365,62
456022,54	3185365,42
456022,84	3185365,20
456023,11	3185364,95
456023,36	3185364,68
456023,59	3185364,39
456023,79	3185364,08
456054,83	3185311,44
456051,26	3185308,65
456044,68	3185317,05
456026,15	3185302,53
456005,07	3185286,02
456003,38	3185288,18
455993,12	3185280,15
455987,29	3185275,58
455976,62	3185267,22
455969,00	3185262,25
455956,84	3185252,73
455934,01	3185284,39
455933,49	3185287,66
455931,83	3185289,98
455917,15	3185279,56
455919,09	3185276,87
455924,58	3185276,94
455947,01	3185245,03
455918,26	3185222,51
455919,98	3185220,32
455797,17	3185124,11
455800,69	3185119,61
455767,63	3185093,70

455764,77	3185097,35
455759,27	3185093,05
455763,57	3185087,56
455756,66	3185083,94
455758,50	3185080,38
455763,29	3185082,86
455768,64	3185074,78
455757,59	3185066,13
455730,33	3185060,34
455727,37	3185064,12
455722,60	3185060,38
455725,09	3185057,21
455691,26	3185030,71
455679,84	3185045,30
455675,08	3185041,57
455685,88	3185027,77
455674,19	3185018,60
455617,70	3184970,11
455613,97	3184967,19
455609,44	3184972,96
455604,72	3184969,26
455609,25	3184963,49
455535,35	3184905,59
455530,80	3184911,39
455525,88	3184907,54
455530,43	3184901,74
455454,04	3184841,90
455441,43	3184858,00
455434,43	3184852,53
455457,85	3184822,63
455464,86	3184828,10
455460,33	3184833,87
455617,93	3184957,27
455667,93	3185000,19
455682,37	3185004,76
455693,69	3185002,14
455717,12	3185020,50
455718,78	3185040,96
455726,36	3185046,89
455736,21	3185041,76
455771,20	3185069,17
455771,70	3185070,16
455772,83	3185071,04
455771,74	3185085,12
455780,37	3185091,87
455785,65	3185085,13
455792,13	3185081,72
455805,38	3185092,09
455804,88	3185098,65
455972,98	3185230,34
455973,80	3185256,12
456002,58	3185278,66
456010,64	3185268,38
456030,87	3185284,22
456053,69	3185298,16
456084,19	3185322,05
456090,81	3185313,59
456105,30	3185324,94
456094,60	3185338,60
456099,23	3185342,35
456115,40	3185353,87
456127,91	3185359,98
456140,02	3185365,02

456148,05	3185367,69
456162,04	3185378,65
456191,26	3185384,82
456208,05	3185397,97
456273,47	3185396,24
456278,12	3185388,21
456293,12	3185387,82
456295,12	3185492,58
456313,93	3185505,53
456319,90	3185504,58
456329,49	3185511,23
456330,93	3185517,06
456343,53	3185525,23
456347,49	3185523,97
456357,16	3185530,18
456360,97	3185543,93
456377,11	3185556,58
456378,20	3185554,23
456406,36	3185576,29
456415,40	3185576,38
456414,72	3185582,84
456496,18	3185646,66

Каталог координат характерных точек границ контура № 88 зоны размещения временных объектов на период строительства, площадью 11205 кв.м, расположенного на территории Хабаровского Края

X, м	Y, м
455310,33	3188974,68
455309,54	3188976,10
455308,78	3188977,53
455308,03	3188978,98
455307,31	3188980,45
455306,60	3188981,92
455305,92	3188983,41
455305,26	3188984,91
455304,62	3188986,43
455304,01	3188987,95
455303,41	3188989,49
455302,84	3188991,03
455302,29	3188992,59
455301,77	3188994,15
455301,27	3188995,72
455300,79	3188997,30
455300,34	3188998,89
455299,91	3189000,49
455299,50	3189002,09
455299,12	3189003,70
455298,76	3189005,31
455298,43	3189006,93
455298,12	3189008,56
455297,84	3189010,18
455297,58	3189011,81
455297,35	3189013,44
455297,14	3189015,08
455296,96	3189016,71
455296,80	3189018,35
455296,67	3189019,99
455296,56	3189021,63
455296,48	3189023,26
455296,42	3189024,90
455296,39	3189026,53

455296,38	3189028,16
455296,39	3189029,79
455296,43	3189031,41
455296,44	3189033,57
455296,44	3189035,82
455296,44	3189038,08
455296,44	3189040,33
455296,44	3189042,59
455296,44	3189044,84
455296,44	3189047,10
455296,44	3189049,35
455296,44	3189051,61
455296,44	3189053,86
455296,44	3189056,12
455296,44	3189058,37
455296,44	3189060,63
455296,44	3189062,88
455296,44	3189065,14
455296,44	3189067,39
455296,44	3189069,65
455296,44	3189071,91
455296,44	3189074,16
455296,44	3189076,42
455296,44	3189078,67
455296,44	3189080,93
455296,44	3189083,18
455296,44	3189085,44
455296,44	3189087,69
455296,44	3189089,95
455296,45	3189092,20
455296,45	3189094,46
455296,45	3189096,71
455296,45	3189098,97
455296,45	3189101,22
455296,45	3189103,48
455296,45	3189105,73
455296,45	3189107,99
455296,45	3189110,25
455296,45	3189112,50
455296,45	3189114,76
455296,45	3189117,01
455296,45	3189119,27
455296,45	3189121,52
455296,45	3189123,78
455296,45	3189126,03
455296,45	3189128,29
455296,45	3189130,54
455296,45	3189132,80
455296,45	3189135,05
455296,45	3189137,31
455296,45	3189139,56
455296,45	3189141,82
455296,45	3189144,07
455296,45	3189146,33
455296,45	3189148,59
455296,45	3189150,84
455296,45	3189153,10
455296,45	3189155,35
455296,45	3189157,61
455296,45	3189159,86
455296,45	3189162,12
455296,45	3189164,37
455296,45	3189166,63

455296,45	3189168,88
455296,45	3189171,14
455296,45	3189173,39
455296,45	3189175,65
455296,45	3189177,90
455296,45	3189180,16
455296,45	3189181,88
455296,46	3189183,24
455296,48	3189184,60
455296,53	3189185,96
455296,60	3189187,32
455296,69	3189188,69
455296,80	3189190,05
455296,93	3189191,41
455297,08	3189192,78
455297,25	3189194,14
455297,45	3189195,50
455297,66	3189196,86
455297,90	3189198,22
455298,15	3189199,57
455298,43	3189200,92
455298,72	3189202,27
455299,04	3189203,61
455299,38	3189204,95
455299,73	3189206,28
455300,11	3189207,61
455300,51	3189208,93
455300,93	3189210,24
455301,37	3189211,55
455301,82	3189212,85
455302,30	3189214,14
455302,79	3189215,43
455303,31	3189216,70
455303,84	3189217,97
455304,39	3189219,23
455304,96	3189220,47
455305,55	3189221,71
455306,16	3189222,93
455306,78	3189224,15
455307,42	3189225,35
455308,08	3189226,54
455308,75	3189227,72
455309,44	3189228,89
455309,17	3189277,99
455307,87	3189310,65
455273,09	3189379,50
455275,38	3189380,65
455278,45	3189382,21
455279,89	3189379,34
455281,40	3189376,35
455283,41	3189372,37
455286,09	3189373,73
455289,06	3189367,85
455316,78	3189313,08
455317,97	3189278,13
455318,20	3189223,48
455313,24	3189223,45
455312,63	3189222,37
455311,96	3189221,11
455311,32	3189219,84
455310,69	3189218,55
455310,09	3189217,26
455309,51	3189215,95

455308,95	3189214,63
455308,41	3189213,30
455307,89	3189211,96
455307,39	3189210,61
455306,92	3189209,25
455306,47	3189207,88
455306,04	3189206,50
455305,64	3189205,11
455305,26	3189203,72
455304,90	3189202,32
455304,57	3189200,92
455304,26	3189199,51
455303,98	3189198,10
455303,72	3189196,68
455303,48	3189195,26
455303,27	3189193,83
455303,08	3189192,41
455302,92	3189190,98
455302,78	3189189,55
455302,67	3189188,13
455302,58	3189186,70
455302,51	3189185,27
455302,47	3189183,85
455302,45	3189182,42
455302,45	3189180,89
455302,45	3189178,36
455302,45	3189175,82
455302,45	3189173,29
455302,45	3189170,76
455302,45	3189168,23
455302,45	3189165,70
455302,45	3189163,17
455302,45	3189160,64
455302,45	3189158,10
455302,45	3189155,57
455302,45	3189153,04
455302,45	3189150,51
455302,45	3189147,98
455302,45	3189145,45
455302,45	3189142,92
455302,45	3189140,38
455302,45	3189137,85
455302,45	3189135,32
455302,45	3189132,79
455302,45	3189130,26
455302,45	3189127,73
455302,45	3189125,19
455302,45	3189122,66
455302,45	3189120,13
455302,45	3189117,60
455302,45	3189115,07
455302,45	3189112,54
455302,45	3189110,01
455302,45	3189107,47
455302,44	3189104,94
455302,44	3189102,41
455302,44	3189099,88
455302,44	3189097,35
455302,44	3189094,82
455302,44	3189092,29
455302,44	3189089,75
455302,44	3189087,22
455302,44	3189084,69

455302,44	3189082,16
455302,44	3189079,63
455302,44	3189077,10
455302,44	3189074,56
455302,44	3189072,03
455302,44	3189069,50
455302,44	3189066,97
455302,44	3189064,44
455302,44	3189061,91
455302,44	3189059,38
455302,44	3189056,84
455302,44	3189054,31
455302,44	3189051,78
455302,44	3189049,25
455302,44	3189046,72
455302,44	3189044,19
455302,44	3189041,65
455302,44	3189039,12
455302,44	3189036,59
455302,44	3189034,06
455302,44	3189031,53
455302,39	3189029,79
455302,38	3189028,06
455302,39	3189026,33
455302,43	3189024,60
455302,50	3189022,87
455302,60	3189021,14
455302,73	3189019,40
455302,89	3189017,67
455303,08	3189015,93
455303,30	3189014,20
455303,55	3189012,48
455303,83	3189010,75
455304,14	3189009,03
455304,47	3189007,32
455304,84	3189005,61
455305,24	3189003,90
455305,66	3189002,21
455306,11	3189000,52
455306,59	3188998,84
455307,10	3188997,17
455307,64	3188995,51
455308,20	3188993,86
455308,79	3188992,22
455309,41	3188990,60
455310,06	3188988,98
455310,73	3188987,38
455311,43	3188985,80
455312,15	3188984,23
455312,90	3188982,67
455313,67	3188981,13
455319,25	3188981,13
455319,25	3188974,94
455318,55	3188926,39
455322,31	3188877,98
455330,49	3188830,11
455344,36	3188796,64
455341,02	3188782,02
455342,01	3188772,18
455346,20	3188730,68
455340,45	3188717,62
455350,35	3188687,45
455416,11	3188608,67

455433,46	3188608,60
455443,11	3188608,56
455443,11	3188602,56
455417,21	3188602,66
455440,93	3188574,26
455474,62	3188554,09
455489,36	3188538,59
455497,18	3188526,10
455501,73	3188504,53
455494,43	3188440,01
455531,40	3188377,34
455544,44	3188291,17
455568,80	3188240,94
455575,60	3188204,04
455587,17	3188097,71
455472,65	3188045,91
455446,55	3188045,42
455441,77	3188043,79
455425,72	3188038,33
455423,31	3188037,51
455421,38	3188043,19
455424,65	3188044,30
455445,53	3188051,40
455461,76	3188051,71
455471,30	3188051,88
455580,74	3188101,38
455569,66	3188203,17
455563,05	3188239,05
455538,65	3188289,38
455525,64	3188375,29
455488,24	3188438,69
455495,66	3188504,24
455491,52	3188523,82
455484,60	3188534,89
455470,83	3188549,36
455436,97	3188569,63
455342,33	3188683,01
455330,82	3188718,09
455337,01	3188732,13
455331,92	3188782,58
455334,93	3188795,84
455321,77	3188827,66
455316,28	3188856,60
455312,37	3188885,99
455310,07	3188915,55
455309,39	3188945,20
455310,33	3188974,68
Каталог координат характерных точек границ контура № 89 зоны размещения временных объектов на период строительства, площадью 2412 кв.м, расположенного на территории Хабаровского Края	
X, м	Y, м
456068,04	3186645,73
456077,07	3186642,87
456151,08	3186387,62
456152,01	3186381,90
456157,74	3186380,02
456160,80	3186366,53
456168,44	3186369,05
456164,53	3186386,21
456159,13	3186387,99

456158,90	3186389,39
456084,23	3186646,90
456069,68	3186651,50
456068,04	3186645,73
Каталог координат характерных точек границ контура № 90 зоны размещения временных объектов на период строительства, площадью 194 кв.м, расположенного на территории Хабаровского Края	
X, м	Y, м
456211,33	3186397,25
456218,54	3186384,65
456190,60	3186376,34
456190,45	3186381,67
456204,58	3186384,31
456204,04	3186387,23
456211,33	3186397,25
Каталог координат характерных точек границ контура № 91 зоны размещения временных объектов на период строительства, площадью 336 кв.м, расположенного на территории Хабаровского Края	
X, м	Y, м
456053,95	3185234,11
456061,35	3185238,29
456042,65	3185272,18
456034,92	3185267,81
456053,95	3185234,11
Каталог координат характерных точек границ контура № 92 зоны размещения временных объектов на период строительства, площадью 17082 кв.м, расположенного на территории Хабаровского Края	
X, м	Y, м
455691,68	3187835,14
455705,15	3187841,66
455704,99	3187850,46
455701,38	3187857,91
455806,26	3187923,81
455807,96	3187920,20
455827,37	3187928,70
455818,87	3187948,04
455808,92	3187943,67
455711,25	3187897,71
455704,16	3187897,32
455666,66	3187896,56
455667,39	3187894,77
455576,07	3187854,37
455573,18	3187853,17
455515,15	3187812,96
455511,47	3187803,64
455379,16	3187741,29
455375,14	3187748,78
455367,10	3187744,45
455367,87	3187721,91
455375,49	3187721,73
455386,45	3187727,67
455538,33	3187782,28
455595,46	3187807,85
455595,38	3187810,03
455596,17	3187808,16

455667,04	3187837,63
455673,16	3187823,93
455691,42	3187832,09
455691,68	3187835,14
Каталог координат характерных точек границ контура № 93 зоны размещения временных объектов на период строительства, площадью 2188 кв.м, расположенного на территории Хабаровского Края	
X, м	Y, м
441625,88	3180282,84
441625,97	3180290,05
441626,40	3180324,45
441778,67	3180559,13
441835,49	3180605,51
441976,75	3180601,44
441981,78	3180601,41
441981,90	3180605,33
441976,87	3180605,44
441834,12	3180609,55
441775,65	3180561,83
441622,41	3180325,66
441621,97	3180290,10
441621,88	3180282,89
441621,88	3180280,54
441625,90	3180280,54
441625,88	3180282,84
Каталог координат характерных точек границ контура № 94 зоны размещения временных объектов на период строительства, площадью 4091 кв.м, расположенного на территории Хабаровского Края	
X, м	Y, м
460729,81	3184731,62
460733,22	3184735,07
460734,96	3184733,36
460740,34	3184728,05
460715,90	3184703,27
460711,06	3184705,49
460697,43	3184691,77
460661,27	3184655,34
460660,98	3184655,11
460604,58	3184610,82
460573,42	3184601,85
460582,24	3184569,37
460550,90	3184537,82
460504,10	3184490,70
460489,56	3184476,07
460485,32	3184471,80
460484,79	3184468,25
460466,02	3184449,97
460458,91	3184457,00
460475,40	3184473,06
460475,65	3184474,74
460511,66	3184511,19
460527,05	3184526,91
460555,81	3184556,83
460571,08	3184572,32
460560,90	3184609,81
460561,15	3184609,97
460570,66	3184611,53
460599,95	3184619,89

460650,62	3184659,52
460654,63	3184662,79
460675,00	3184683,33
460708,88	3184717,50
460713,71	3184715,28
460729,81	3184731,62
Каталог координат характерных точек границ контура № 95 зоны размещения временных объектов на период строительства, площадью 21898 кв.м, расположенного на территории Хабаровского Края	
X, м	Y, м
443746,90	3184870,80
443846,61	3184804,24
443884,47	3184778,97
444060,38	3184671,68
444069,45	3184685,53
444061,27	3184691,29
444059,97	3184689,45
443939,04	3184776,55
443888,30	3184829,86
443811,53	3184910,53
443804,75	3184917,66
443785,72	3184924,07
443773,35	3184947,24
443754,27	3184953,67
443733,53	3184941,67
443689,12	3184956,64
443599,56	3185021,68
443600,76	3185023,27
443592,77	3185029,33
443583,02	3185016,44
443732,39	3184880,49
443746,90	3184870,80
Каталог координат характерных точек границ контура № 96 зоны размещения временных объектов на период строительства, площадью 13268 кв.м, расположенного на территории Хабаровского Края	
X, м	Y, м
446193,72	3186974,55
446216,06	3186981,84
446206,91	3187008,82
446173,72	3186999,43
446155,52	3187047,35
445980,24	3187139,91
446072,03	3187313,73
446061,32	3187335,76
446038,99	3187324,72
446045,44	3187311,37
446033,79	3187289,29
446023,18	3187294,89
446008,51	3187267,13
446019,13	3187261,52
445987,84	3187202,28
445977,23	3187207,88
445962,57	3187180,11
445973,18	3187174,51
445949,97	3187130,56
446074,38	3187064,87
446068,77	3187054,26
446096,54	3187039,59

446102,14	3187050,21
446136,11	3187032,27
446159,40	3186970,95
446191,83	3186980,13
446193,72	3186974,55
Каталог координат характерных точек границ контура № 97 зоны размещения временных объектов на период строительства, площадью 1361 кв.м, расположенного на территории Хабаровского Края	
X, м	Y, м
460474,46	3184466,42
460518,73	3184511,23
460503,37	3184526,42
460459,09	3184481,60
460474,46	3184466,42
Каталог координат характерных точек границ контура № 98 зоны размещения временных объектов на период строительства, площадью 2354 кв.м, расположенного на территории Хабаровского Края	
X, м	Y, м
460527,19	3184519,84
460562,88	3184556,97
460548,56	3184570,73
460553,66	3184607,62
460539,04	3184622,24
460524,19	3184607,39
460529,66	3184601,93
460524,51	3184564,72
460533,19	3184556,38
460512,05	3184534,40
460527,19	3184519,84
Каталог координат характерных точек границ контура № 99 зоны размещения временных объектов на период строительства, площадью 11551 кв.м, расположенного на территории Хабаровского Края	
X, м	Y, м
444337,80	3184838,59
444333,54	3184846,41
444320,36	3184850,90
444232,58	3185019,04
444211,37	3185027,87
444161,87	3185128,60
444170,54	3185158,84
444128,62	3185239,69
444027,02	3185388,76
443981,33	3185493,94
443978,29	3185584,92
443976,50	3185634,55
443980,11	3185635,13
443983,11	3185635,13
443989,41	3185625,67
443991,26	3185580,55
443994,76	3185495,36
444038,49	3185394,95
444139,99	3185246,13
444184,42	3185160,06
444175,48	3185129,13
444220,28	3185037,97
444241,84	3185028,92

444329,51	3184860,89
444340,53	3184857,09
444347,22	3184843,03
444337,80	3184838,59
Каталог координат характерных точек границ контура № 100 зоны размещения временных объектов на период строительства, площадью 16846 кв.м, расположенного на территории Хабаровского Края	
X, м	Y, м
445586,15	3186401,04
445661,09	3186325,26
445702,58	3186283,31
445705,15	3186286,04
445720,05	3186272,03
445716,39	3186268,18
445853,17	3186104,82
445841,28	3186093,56
445831,02	3186106,17
445832,96	3186107,75
445826,68	3186115,63
445681,98	3186261,60
445678,83	3186258,59
445662,32	3186273,98
445666,40	3186278,29
445647,03	3186297,68
445572,16	3186372,63
445551,73	3186393,08
445549,34	3186390,70
445535,20	3186404,67
445537,69	3186407,23
445419,13	3186527,48
445414,06	3186530,68
445376,13	3186569,08
445374,39	3186567,31
445363,24	3186578,56
445373,21	3186588,98
445535,23	3186450,74
445538,35	3186454,39
445553,89	3186441,13
445550,47	3186437,12
445571,70	3186415,65
445578,06	3186422,26
445590,15	3186410,62
445586,15	3186401,04
Каталог координат характерных точек границ контура № 101 зоны размещения временных объектов на период строительства, площадью 243 кв.м, расположенного на территории Хабаровского Края	
X, м	Y, м
460124,84	3184805,51
460119,83	3184793,45
460114,91	3184794,71
460112,03	3184784,42
460127,36	3184779,12
460129,90	3184786,52
460124,75	3184788,09
460126,52	3184793,89
460130,53	3184803,58
460124,84	3184805,51

Каталог координат характерных точек границ контура № 102 зоны размещения временных объектов на период строительства, площадью 572 кв.м, расположенного на территории Хабаровского Края	
X, м	Y, м
452906,83	3190683,95
452908,98	3190689,92
452903,27	3190700,77
452885,28	3190709,61
452861,19	3190713,89
452859,79	3190706,01
452880,68	3190700,96
452894,16	3190689,85
452896,80	3190684,68
452906,83	3190683,95
Каталог координат характерных точек границ контура № 103 зоны размещения временных объектов на период строительства, площадью 627 кв.м, расположенного на территории Хабаровского Края	
X, м	Y, м
452924,72	3190596,87
452922,66	3190592,51
452925,69	3190581,93
452934,00	3190564,90
452955,08	3190545,02
452960,57	3190550,84
452942,59	3190569,90
452936,70	3190595,80
452924,72	3190596,87
Каталог координат характерных точек границ контура № 104 зоны размещения временных объектов на период строительства, площадью 425 кв.м, расположенного на территории Хабаровского Края	
X, м	Y, м
452473,59	3190291,62
452497,65	3190312,54
452503,90	3190313,35
452512,73	3190319,75
452510,56	3190327,45
452497,32	3190322,86
452469,69	3190298,83
452473,59	3190291,62
Каталог координат характерных точек границ контура № 105 зоны размещения временных объектов на период строительства, площадью 1129 кв.м, расположенного на территории Хабаровского Края	
X, м	Y, м
449939,86	3188378,28
449922,76	3188413,86
449919,94	3188418,56
449851,06	3188438,71
449848,58	3188431,10
449913,52	3188407,10
449931,89	3188376,40
449939,86	3188378,28

Каталог координат характерных точек границ контура № 106 зоны размещения временных объектов на период строительства, площадью 1126 кв.м, расположенного на территории Хабаровского Края	
X, м	Y, м
449953,13	3188279,50
449954,68	3188246,29
449948,18	3188168,88
449956,10	3188167,80
449966,80	3188246,40
449961,02	3188280,80
449955,66	3188279,87
449953,13	3188279,50
Каталог координат характерных точек границ контура № 107 зоны размещения временных объектов на период строительства, площадью 269 кв.м, расположенного на территории Хабаровского Края	
X, м	Y, м
460112,37	3184949,02
460145,87	3184950,96
460145,41	3184958,96
460111,91	3184957,00
460112,37	3184949,02
Каталог координат характерных точек границ контура № 108 зоны размещения временных объектов на период строительства, площадью 506 кв.м, расположенного на территории Хабаровского Края	
X, м	Y, м
449743,00	3188341,07
449741,96	3188349,91
449680,40	3188348,51
449680,58	3188340,51
449734,87	3188341,75
449735,06	3188340,14
449743,00	3188341,07
Каталог координат характерных точек границ контура № 109 зоны размещения временных объектов на период строительства, площадью 119 кв.м, расположенного на территории Хабаровского Края	
X, м	Y, м
449746,00	3188247,43
449747,74	3188232,68
449755,68	3188233,61
449753,94	3188248,36
449746,00	3188247,43
Каталог координат характерных точек границ контура № 110 зоны размещения временных объектов на период строительства, площадью 776 кв.м, расположенного на территории Хабаровского Края	
X, м	Y, м
460500,50	3184456,30
460506,59	3184451,13
460479,32	3184419,00
460458,98	3184435,58
460456,69	3184433,29
460445,37	3184443,76
460458,22	3184457,66

460469,72	3184446,30
460464,67	3184441,26
460478,30	3184430,16
460500,50	3184456,30
Каталог координат характерных точек границ контура № 111 зоны размещения временных объектов на период строительства, площадью 938 кв.м, расположенного на территории Хабаровского Края	
X, м	Y, м
460803,98	3184786,41
460812,38	3184793,56
460809,60	3184796,83
460795,27	3184806,08
460731,10	3184740,22
460735,96	3184734,34
460796,64	3184793,46
460803,98	3184786,41
Каталог координат характерных точек границ контура № 112 зоны размещения временных объектов на период строительства, площадью 11545 кв.м, расположенного на территории Хабаровского Края	
X, м	Y, м
459455,31	3185056,20
459490,19	3185073,52
459508,96	3185050,32
459515,97	3185053,16
459574,76	3185009,96
459603,20	3185002,11
459627,56	3185003,86
459694,34	3185011,91
459803,40	3185013,64
459818,15	3185013,64
459821,83	3185017,47
459832,86	3185013,64
459879,36	3185013,64
459892,26	3185012,55
459938,14	3185001,75
459954,17	3184997,97
459965,37	3184995,34
459965,85	3184995,22
460072,39	3184962,65
460091,57	3184956,78
460098,25	3184956,21
460099,95	3184956,31
460100,68	3184943,54
459963,53	3184985,48
459826,27	3185000,84
459715,06	3184994,27
459692,99	3184992,96
459603,31	3184978,82
459553,33	3184993,50
459523,50	3185014,47
459498,87	3185035,37
459494,01	3185033,78
459486,54	3185041,25
459484,44	3185043,35
459466,54	3185038,82
459455,31	3185056,20

Каталог координат характерных точек границ контура № 113 зоны размещения временных объектов на период строительства, площадью 433 кв.м, расположенного на территории Хабаровского Края	
X, м	Y, м
456403,44	3186356,83
456414,85	3186359,87
456429,34	3186372,86
456427,68	3186381,09
456412,60	3186377,73
456401,08	3186375,32
456401,70	3186369,42
456400,73	3186368,86
456402,52	3186359,52
456403,44	3186356,83
Каталог координат характерных точек границ контура № 114 зоны размещения временных объектов на период строительства, площадью 470 кв.м, расположенного на территории Хабаровского Края	
X, м	Y, м
456381,98	3186360,70
456372,43	3186356,86
456366,62	3186355,31
456368,91	3186342,73
456368,36	3186327,74
456367,11	3186326,30
456370,65	3186321,23
456373,31	3186317,42
456382,96	3186328,56
456379,51	3186331,55
456380,21	3186350,65
456385,07	3186351,94
456381,98	3186360,70
Каталог координат характерных точек границ контура № 115 зоны размещения временных объектов на период строительства, площадью 32813 кв.м, расположенного на территории Хабаровского Края	
X, м	Y, м
453543,97	3190570,54
453348,36	3190831,81
453329,48	3190857,02
453316,49	3190856,11
453306,30	3190849,76
453312,65	3190839,58
453319,86	3190844,07
453348,07	3190797,98
453452,28	3190627,74
453462,86	3190569,71
453486,01	3190469,31
453488,97	3190469,29
453502,89	3190463,12
453503,20	3190427,11
453588,30	3190385,12
453602,98	3190378,26
453602,05	3190377,28
453671,27	3190271,20
453683,54	3190259,98
453692,63	3190264,93
453628,24	3190396,55

453629,20	3190396,36
453654,67	3190393,36
453646,97	3190397,79
453629,20	3190399,91
453626,56	3190400,51
453623,34	3190408,48
453574,36	3190529,95
453543,97	3190570,54
Каталог координат характерных точек границ контура № 116 зоны размещения временных объектов на период строительства, площадью 8842 кв.м, расположенного на территории Хабаровского Края	
X, м	Y, м
452521,94	3190580,15
452554,61	3190672,83
452618,69	3190837,35
452628,93	3190833,43
452586,53	3190677,01
452563,71	3190584,22
452543,01	3190507,39
452531,32	3190506,35
452526,81	3190506,62
452521,94	3190580,15
Каталог координат характерных точек границ контура № 117 зоны размещения временных объектов на период строительства, площадью 2292 кв.м, расположенного на территории Хабаровского Края	
X, м	Y, м
446129,76	3187447,18
446086,20	3187455,96
446053,43	3187442,68
446065,09	3187427,68
446080,26	3187415,31
446103,22	3187401,30
446129,76	3187447,18
Каталог координат характерных точек границ контура № 118 зоны размещения временных объектов на период строительства, площадью 806 кв.м, расположенного на территории Хабаровского Края	
X, м	Y, м
445607,33	3185385,82
445602,65	3185391,03
445564,22	3185356,37
445537,96	3185329,42
445530,75	3185326,39
445525,83	3185321,63
445534,83	3185312,34
445546,28	3185323,93
445547,17	3185328,86
445569,07	3185351,32
Каталог координат характерных точек границ контура № 119 зоны размещения временных объектов на период строительства, площадью 9408 кв.м, расположенного на территории Хабаровского Края	
X, м	Y, м
459419,84	3185038,54
459423,61	3185023,64

459422,79	3184998,11
459416,32	3184966,97
459403,23	3184940,75
459364,84	3184922,44
459324,15	3184907,10
459322,02	3184918,66
459323,46	3184934,80
459325,09	3184941,21
459294,74	3184972,42
459295,09	3184975,02
459325,74	3185005,39
459339,93	3184992,96
459392,69	3185025,30
459410,47	3185034,20
459411,67	3185070,81
459415,05	3185057,45
459419,84	3185038,54
Каталог координат характерных точек границ контура № 120 зоны размещения временных объектов на период строительства, площадью 324 кв.м, расположенного на территории Хабаровского Края	
X, м	Y, м
459105,93	3184755,72
459107,23	3184748,33
459116,97	3184719,18
459124,82	3184721,80
459122,29	3184737,02
459119,59	3184736,57
459115,02	3184750,27
459114,06	3184756,90
459105,93	3184755,72
Каталог координат характерных точек границ контура № 121 зоны размещения временных объектов на период строительства, площадью 1433 кв.м, расположенного на территории Хабаровского Края	
X, м	Y, м
459170,41	3184866,75
459166,71	3184857,47
459117,47	3184847,35
459132,81	3184772,41
459127,44	3184758,94
459115,98	3184757,20
459122,42	3184773,34
459106,03	3184853,49
459170,41	3184866,75
Каталог координат характерных точек границ контура № 122 зоны размещения временных объектов на период строительства, площадью 370 кв.м, расположенного на территории Хабаровского Края	
X, м	Y, м
459090,01	3184850,19
459088,75	3184857,59
459087,39	3184893,39
459096,28	3184893,73
459098,81	3184878,47
459095,85	3184877,98
459096,73	3184858,41
459098,08	3184851,86

459090,01	3184850,19
Каталог координат характерных точек границ контура № 123 зоны размещения временных объектов на период строительства, площадью 6071 кв.м, расположенного на территории Хабаровского Края	
X, м	Y, м
458879,65	3184833,85
458855,41	3184869,29
458850,41	3184887,58
458815,61	3184936,12
458813,57	3184934,21
458786,19	3184970,09
458780,57	3184967,83
458776,54	3184944,70
458795,65	3184917,44
458793,34	3184848,70
458822,55	3184834,63
458864,81	3184834,02
458879,65	3184833,85
Каталог координат характерных точек границ контура № 124 зоны размещения временных объектов на период строительства, площадью 2008 кв.м, расположенного на территории Хабаровского Края	
X, м	Y, м
444091,97	3185282,88
444091,00	3185294,62
444090,51	3185295,60
444027,02	3185388,76
443981,33	3185493,94
443978,08	3185590,54
443976,36	3185598,06
443970,59	3185596,05
443972,04	3185591,72
443975,57	3185492,57
444021,74	3185385,86
444091,97	3185282,88
Каталог координат характерных точек границ контура № 125 зоны размещения временных объектов на период строительства, площадью 58394 кв.м, расположенного на территории Хабаровского Края	
X, м	Y, м
444581,71	3185230,25
444540,26	3185367,58
444544,88	3185370,44
444544,03	3185373,85
444540,97	3185387,40
444538,30	3185400,99
444536,01	3185414,66
444534,11	3185428,39
444532,61	3185442,17
444531,49	3185455,98
444530,76	3185469,82
444530,42	3185483,67
444530,48	3185497,53
444530,93	3185511,38
444531,76	3185525,21
444532,99	3185539,02
444534,61	3185552,78
444536,62	3185566,49

444539,02	3185580,14
444541,80	3185593,72
444544,96	3185607,21
444548,51	3185620,61
444552,43	3185633,90
444556,72	3185647,07
444561,39	3185660,12
444566,42	3185673,03
444571,82	3185685,80
444577,60	3185698,47
444609,40	3185765,59
444609,60	3185766,01
444615,55	3185779,08
444621,16	3185792,37
444626,39	3185805,81
444631,23	3185819,39
444635,69	3185833,11
444639,76	3185846,95
444643,44	3185860,89
444643,99	3185863,26
444658,97	3185621,07
444666,99	3185622,99
444672,36	3185598,31
444697,76	3185597,65
444654,21	3186053,03
444653,97	3186055,47
444632,23	3186053,81
444633,63	3186039,92
444625,80	3186027,58
444627,88	3185982,89
444628,75	3185953,75
444627,27	3185942,79
444619,74	3185893,48
444613,19	3185868,65
444606,22	3185853,37
444604,68	3185843,12
444559,23	3185753,95
444553,94	3185746,89
444552,36	3185740,54
444551,87	3185720,13
444543,28	3185698,73
444532,99	3185672,36
444526,41	3185649,95
444512,19	3185601,35
444506,75	3185563,76
444501,54	3185527,74
444500,80	3185504,29
444500,33	3185470,77
444500,82	3185463,43
444504,17	3185434,63
444506,64	3185405,77
444508,76	3185391,47
444516,45	3185363,41
444508,21	3185361,27
444511,34	3185349,45
444516,37	3185352,60
444552,66	3185220,84
444544,23	3185218,10
444546,20	3185205,26
444554,35	3185206,51
444558,57	3185175,76
444561,82	3185154,99
444562,91	3185144,96

444563,22	3185123,89
444562,52	3185094,87
444563,09	3185045,87
444562,42	3185026,47
444563,81	3184974,56
444566,33	3184940,36
444557,94	3184918,11
444569,62	3184913,71
444576,85	3184890,10
444583,96	3184870,24
444593,91	3184839,55
444618,70	3184791,80
444625,88	3184795,66
444628,33	3184790,36
444644,29	3184797,88
444641,91	3184802,76
444639,59	3184807,67
444637,32	3184812,60
444635,11	3184817,56
444632,95	3184822,54
444630,85	3184827,54
444628,81	3184832,57
444626,82	3184837,62
444624,88	3184842,69
444623,00	3184847,78
444621,18	3184852,90
444619,42	3184858,03
444617,71	3184863,18
444616,06	3184868,35
444614,47	3184873,54
444612,93	3184878,74
444611,45	3184883,97
444610,03	3184889,20
444608,67	3184894,46
444607,37	3184899,73
444606,12	3184905,01
444604,94	3184910,31
444603,81	3184915,62
444602,74	3184920,94
444601,73	3184926,27
444600,78	3184931,61
444599,89	3184936,97
444599,06	3184942,33
444598,28	3184947,70
444694,24	3185200,40
444672,22	3185220,31
444670,04	3185214,55
444626,47	3185111,52
444593,54	3185025,48
444596,06	3185072,33
444596,35	3185077,81
444596,59	3185083,29
444596,76	3185088,78
444596,88	3185094,26
444596,95	3185099,75
444596,96	3185105,24
444596,91	3185110,73
444596,81	3185116,21
444596,65	3185121,70
444596,43	3185127,18
444596,16	3185132,67
444595,83	3185138,14
444595,45	3185143,62

444595,00	3185149,09
444594,51	3185154,56
444593,96	3185160,02
444593,35	3185165,47
444592,68	3185170,92
444591,96	3185176,36
444591,19	3185181,79
444590,36	3185187,22
444589,47	3185192,63
444588,53	3185198,04
444587,53	3185203,44
444586,48	3185208,82
444585,37	3185214,20
444584,21	3185219,56
444582,99	3185224,91
444581,71	3185230,25

Каталог координат характерных точек границ контура № 126 зоны размещения временных объектов на период строительства, площадью 2946 кв.м, расположенного на территории Хабаровского Края

X, м	Y, м
451478,82	3189968,02
451442,50	3189985,58
451350,22	3189872,84
451319,31	3189827,37
451263,91	3189748,13
451273,82	3189744,81
451335,95	3189842,04
451400,65	3189923,44
451435,43	3189962,68
451470,86	3189953,43
451478,82	3189968,02

Каталог координат характерных точек границ контура № 127 зоны размещения временных объектов на период строительства, площадью 4021 кв.м, расположенного на территории Хабаровского Края

X, м	Y, м
451289,55	3189965,77
451347,37	3190038,61
451356,77	3190048,49
451366,16	3190058,37
451349,04	3190073,28
451335,29	3190116,26
451316,02	3190112,84
451325,74	3190065,72
451344,42	3190046,54
451331,90	3190030,29
451260,71	3189942,93
451198,34	3189857,08
451151,93	3189786,91
451158,84	3189783,12
451224,08	3189883,29
451289,55	3189965,77

Каталог координат характерных точек границ контура № 128 зоны размещения временных объектов на период строительства, площадью 86 кв.м, расположенного на территории Хабаровского Края

X, м	Y, м
------	------

455191,84	3188735,42
455191,95	3188735,27
455181,79	3188727,94
455178,30	3188742,28
455191,84	3188735,42
Каталог координат характерных точек границ контура № 129 зоны размещения временных объектов на период строительства, площадью 2238 кв.м, расположенного на территории Хабаровского Края	
X, м	Y, м
459468,06	3184691,65
459443,01	3184694,44
459418,73	3184706,40
459393,17	3184726,33
459372,30	3184755,88
459360,93	3184785,63
459358,11	3184806,20
459350,04	3184804,57
459349,98	3184800,90
459352,10	3184784,29
459359,59	3184765,07
459368,67	3184748,57
459383,59	3184730,90
459383,20	3184696,18
459407,98	3184691,08
459413,21	3184682,39
459417,97	3184682,06
459467,77	3184682,23
459468,06	3184691,65
459403,78	3184698,07
459389,25	3184701,06
459389,49	3184721,83
459403,78	3184698,07
Каталог координат характерных точек границ контура № 130 зоны размещения временных объектов на период строительства, площадью 163 кв.м, расположенного на территории Хабаровского Края	
X, м	Y, м
455968,92	3185434,18
455976,55	3185432,77
455976,55	3185453,10
455968,55	3185454,65
455968,55	3185434,80
455968,92	3185434,18
Каталог координат характерных точек границ контура № 131 зоны размещения временных объектов на период строительства, площадью 55 кв.м, расположенного на территории Хабаровского Края	
X, м	Y, м
455352,34	3188742,96
455352,13	3188748,49
455341,68	3188748,62
455342,69	3188743,09
455352,34	3188742,96
455352,34	3188742,96

Каталог координат характерных точек границ контура № 132 зоны размещения временных объектов на период строительства, площадью 187 кв.м, расположенного на территории Хабаровского Края	
X, м	Y, м
455363,87	3188764,60
455364,22	3188756,91
455340,40	3188755,68
455339,03	3188763,31
455363,87	3188764,60
455363,87	3188764,60

Каталог координат характерных точек границ контура № 133 зоны размещения временных объектов на период строительства, площадью 49 кв.м, расположенного на территории Хабаровского Края	
X, м	Y, м
455338,56	3189204,21
455338,16	3189210,56
455320,28	3189209,53
455320,49	3189203,35
455338,56	3189204,21
455338,56	3189204,21

Каталог координат характерных точек границ контура № 134 зоны размещения временных объектов на период строительства, площадью 419 кв.м, расположенного на территории Хабаровского Края	
X, м	Y, м
445626,85	3185322,21
445614,65	3185311,21
445597,96	3185332,67
445608,85	3185342,35
445626,85	3185322,21
445626,85	3185322,21

Каталог координат характерных точек границ контура № 135 зоны размещения временных объектов на период строительства, площадью 57 кв.м, расположенного на территории Хабаровского Края	
X, м	Y, м
445575,12	3185312,35
445576,73	3185311,27
445599,14	3185331,16
445597,96	3185332,67
445575,12	3185312,35

Каталог координат характерных точек границ контура № 136 зоны размещения временных объектов на период строительства, площадью 60 кв.м, расположенного на территории Хабаровского Края	
X, м	Y, м
460456,98	3184448,74
460462,06	3184453,87
460467,90	3184448,10
460462,81	3184442,89
460456,98	3184448,74

Каталог координат характерных точек границ контура № 137 зоны размещения временных объектов на период строительства, площадью 80 кв.м, расположенного на территории Хабаровского Края	
X, м	Y, м
460488,99	3184430,16
460483,28	3184435,76
460476,27	3184428,62
460481,98	3184423,02
460488,99	3184430,16

Каталог координат характерных точек границ контура № 138 зоны размещения временных объектов на период строительства, площадью 100 кв.м, расположенного на территории Хабаровского Края	
X, м	Y, м
460591,01	3184531,35
460583,87	3184538,35
460576,86	3184531,21
460584,00	3184524,21
460591,01	3184531,35

Каталог координат характерных точек границ контура № 139 зоны размещения временных объектов на период строительства, площадью 100 кв.м, расположенного на территории Хабаровского Края	
X, м	Y, м
460643,94	3184587,89
460636,80	3184594,89
460629,80	3184587,75
460636,94	3184580,75
460643,94	3184587,89

Каталог координат характерных точек границ контура № 140 зоны размещения временных объектов на период строительства, площадью 100 кв.м, расположенного на территории Хабаровского Края	
X, м	Y, м
460566,43	3184508,85
460573,43	3184515,99
460566,29	3184522,99
460559,29	3184515,86
460566,43	3184508,85

Каталог координат характерных точек границ контура № 141 зоны размещения временных объектов на период строительства, площадью 100 кв.м, расположенного на территории Хабаровского Края	
X, м	Y, м
460548,91	3184489,31
460555,91	3184496,45
460548,77	3184503,45
460541,77	3184496,31
460548,91	3184489,31

Каталог координат характерных точек границ контура № 142 зоны размещения временных объектов на период строительства, площадью 100 кв.м, расположенного на территории Хабаровского Края	
X, м	Y, м
460434,71	3184431,64
460441,71	3184438,78

460448,85	3184431,78
460441,85	3184424,64
460434,71	3184431,64

Каталог координат характерных точек границ контура № 143 зоны размещения временных объектов на период строительства, площадью 100 кв.м, расположенного на территории Хабаровского Края

X, м	Y, м
460376,86	3184375,23
460383,86	3184382,36
460391,00	3184375,36
460384,00	3184368,22
460376,86	3184375,23

Каталог координат характерных точек границ контура № 144 зоны размещения временных объектов на период строительства, площадью 100 кв.м, расположенного на территории Хабаровского Края

X, м	Y, м
459283,33	3185340,71
459287,78	3185331,76
459296,73	3185336,22
459292,28	3185345,17
459283,33	3185340,71

Каталог координат характерных точек границ контура № 145 зоны размещения временных объектов на период строительства, площадью 100 кв.м, расположенного на территории Хабаровского Края

X, м	Y, м
459700,02	3184452,20
459704,48	3184443,25
459713,43	3184447,71
459708,97	3184456,66
459700,02	3184452,20